

กรมชลประทาน

สถานการณ์ และการบริหารจัดการน้ำ

ฤดูแล้ง ปี 2569/70

วันที่ 9 พฤศจิกายน 2569

สำนักบริหารจัดการน้ำและอุทกวิทยา กรมชลประทาน

กรมชลประทาน
13 มิถุนายน 2569

1 สภาพภูมิอากาศและปริมาณฝน

สำนักบริหารจัดการน้ำและอุทกวิทยา

ปริมาณฝนสะสม
(1 ม.ค. – 8 พ.ย. 2569)

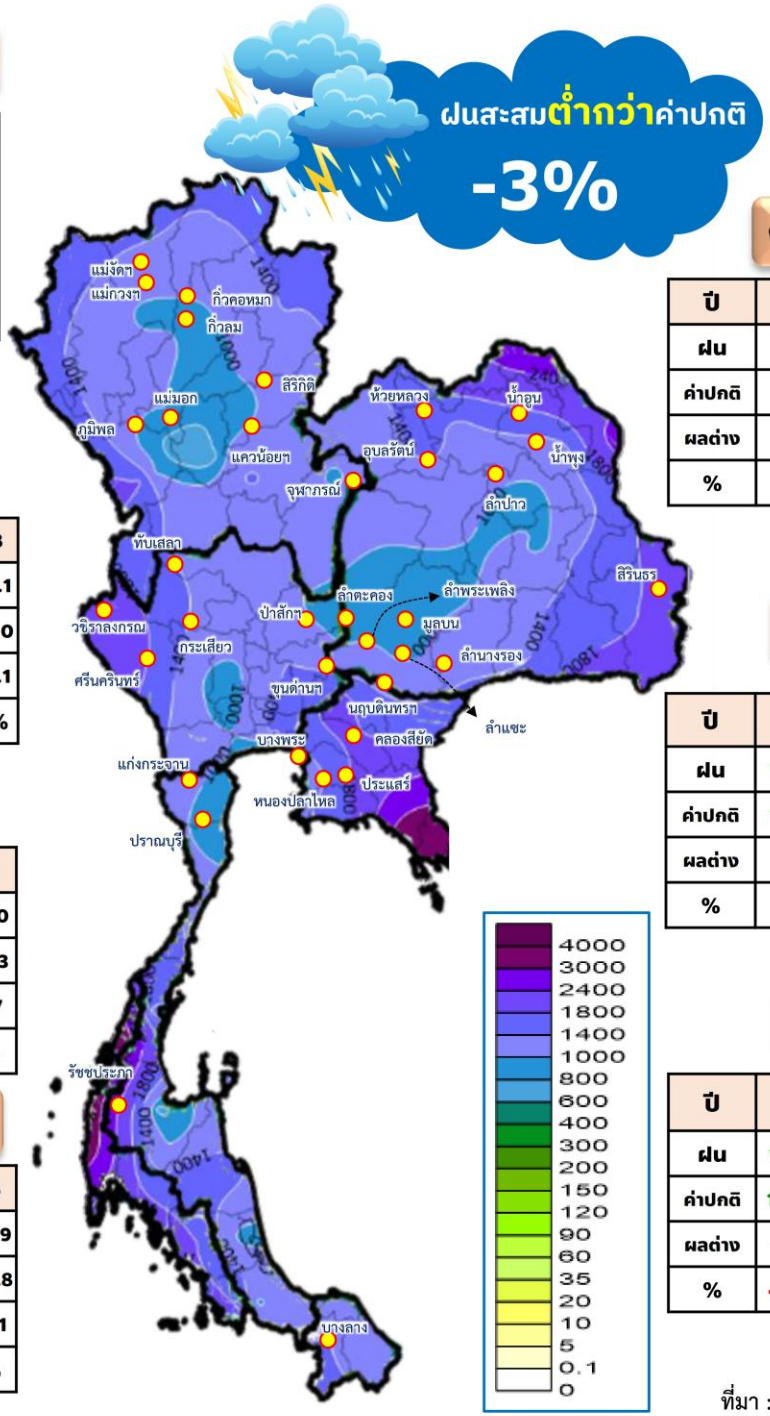

รวมทั้งประเทศ

ค่าปกติทั้งปี 1,622 มม.

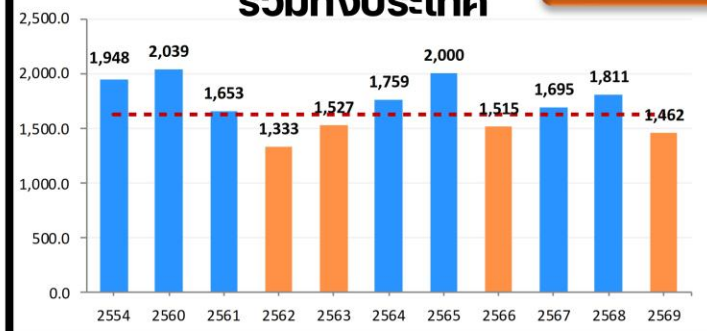

ปี	2569	2568
ฝน	1,462.4	1,636.2
ค่าปกติ	1,503.7	1,503.7
ผลต่าง	-41.3	+132.5
%	-3%	+9%

ภาคเหนือ

ค่าปกติทั้งปี 1,253.8 มม.

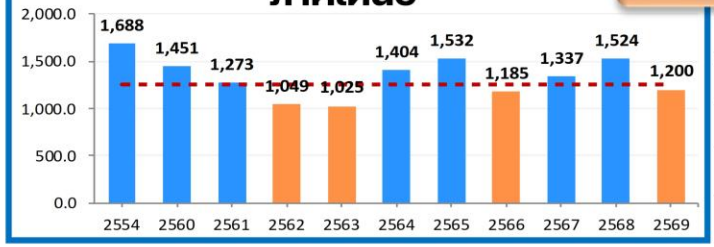

ปี	2569	2568
ฝน	1,199.9	1,488.1
ค่าปกติ	1,228.0	1,228.0
ผลต่าง	-28.1	+260.1
%	-2%	+21%

ภาคกลาง

ค่าปกติทั้งปี 1,292.3 มม.

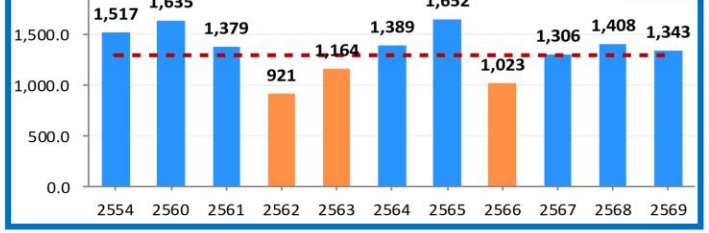

ปี	2569	2568
ฝน	1,343.4	1,357.0
ค่าปกติ	1,266.3	1,266.3
ผลต่าง	+77.1	+90.7
%	+6%	+7%

ภาคใต้ ฝั่งตะวันตก

ค่าปกติทั้งปี 2,816.9 มม.

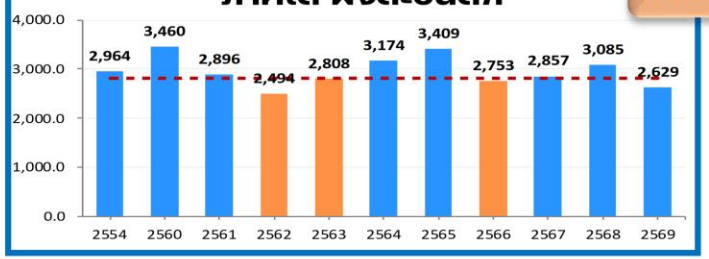

ปี	2569	2568
ฝน	2,629.4	2,768.9
ค่าปกติ	2,602.8	2,602.8
ผลต่าง	+26.6	+166.1
%	+1%	+6%

ภาคตะวันออกเฉียงเหนือ

ค่าปกติทั้งปี 1,421.1 มม.

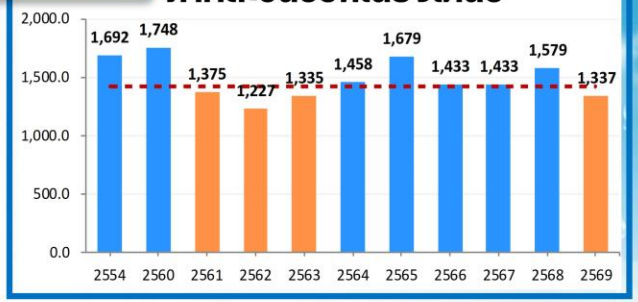

ปี	2569	2568
ฝน	1,336.9	1,550.8
ค่าปกติ	1,406.9	1,406.9
ผลต่าง	-70.0	+143.9
%	-5%	+10%

ภาคตะวันออก

ค่าปกติทั้งปี 1,884.5 มม.

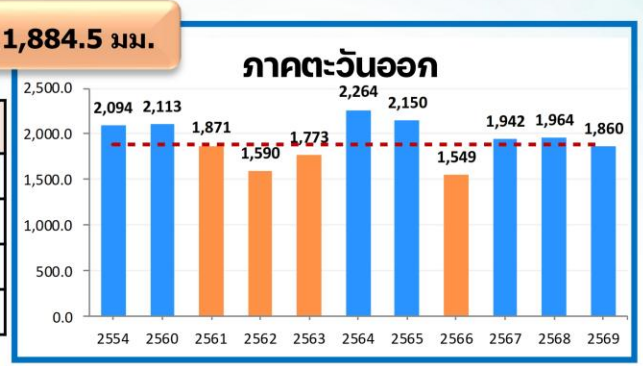

ปี	2569	2568
ฝน	1,859.9	1,933.0
ค่าปกติ	1,848.8	1,848.8
ผลต่าง	+11.1	+84.2
%	+1%	+5%

ภาคใต้ ฝั่งตะวันออก

ค่าปกติทั้งปี 1,830.3 มม.

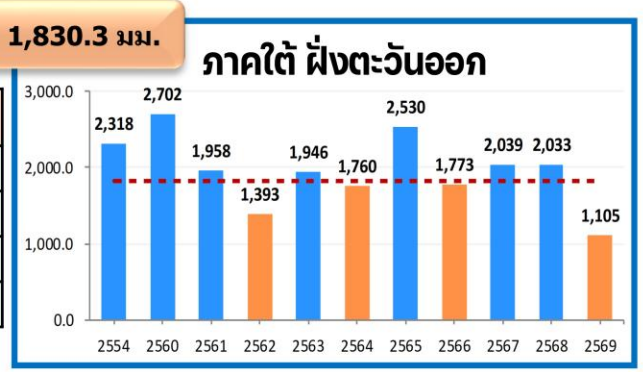

ปี	2569	2568
ฝน	1,105.1	1,244.3
ค่าปกติ	1,302.9	1,302.9
ผลต่าง	-197.8	-58.6
%	-15%	-5%

ที่มา : กรมอุตุนิยมวิทยา ค่าปกติฝน 30 ปี (พ.ศ. 2534-2563) หมายเหตุ หน่วย มิลลิเมตร

สภาพภูมิอากาศ

วันที่ 9 พฤศจิกายน 2569

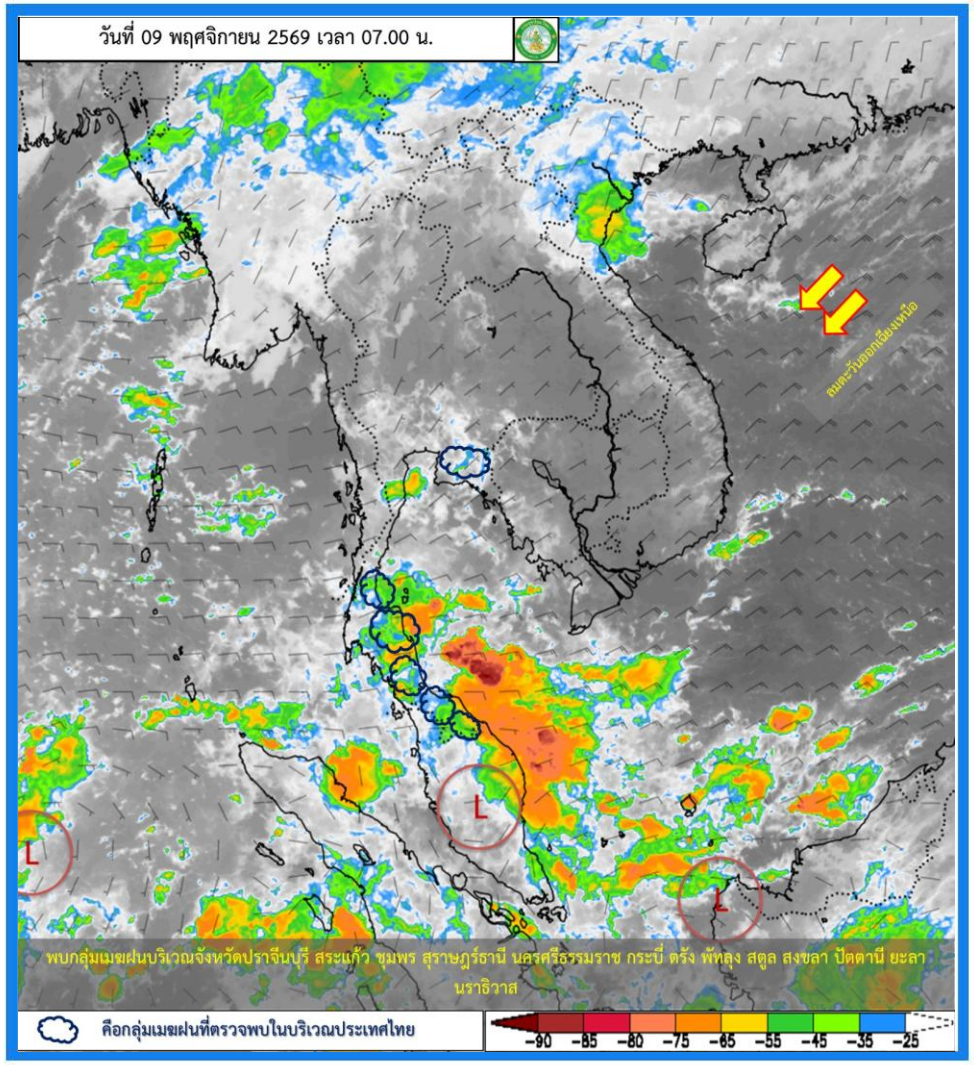

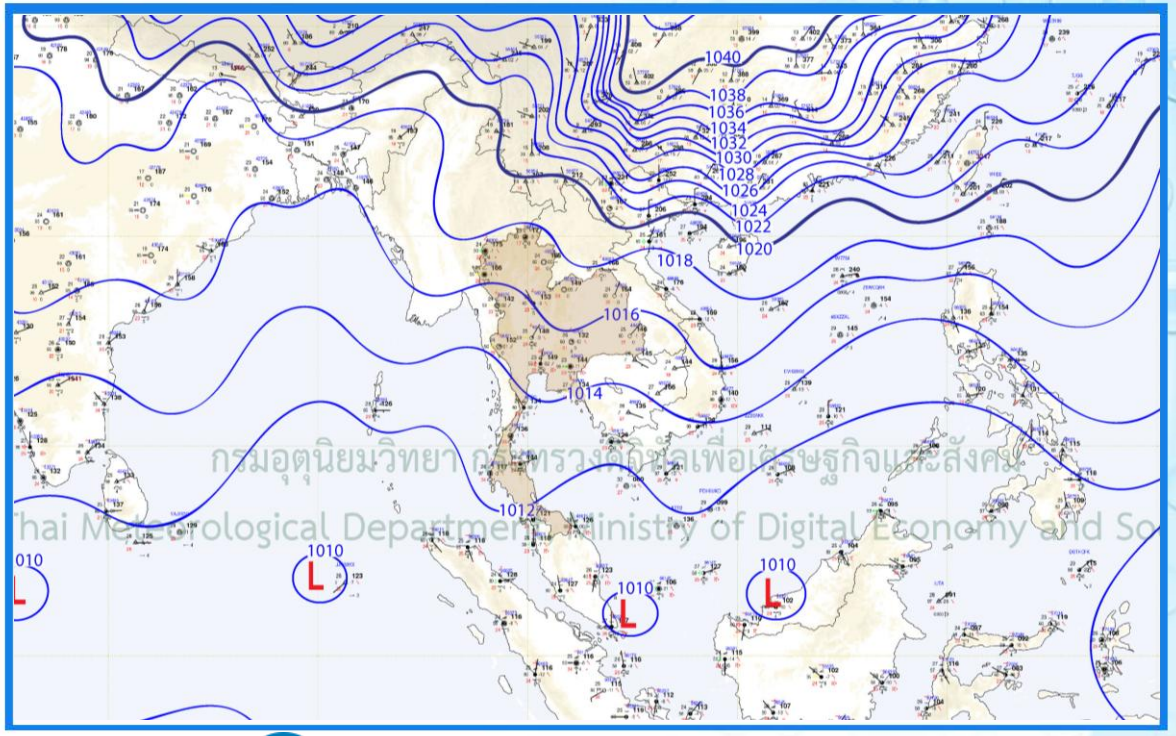

พยากรณ์อากาศ 24 ชั่วโมงข้างหน้า

บริเวณความกดอากาศสูงหรือมวลอากาศเย็นกำลังค่อนข้างแรงอีกระลอกหนึ่งจากประเทศจีนจะแผ่ลงมาปกคลุมประเทศไทยตอนบน และทะเลจีนใต้ ทำให้เกิดลมฝ่ายตะวันออกที่พัดปกคลุมอ่าวไทย ภาคใต้ และทะเลอันดามัน มีกำลังแรงขึ้น ส่งผลให้ภาคใต้มีฝนเพิ่มขึ้น และมีฝนตกหนักถึงหนักมากบางแห่ง ส่วนประเทศไทยตอนบนจะมีฝนลดลงแต่ยังคงมีฝนฟ้าคะนองเกิดขึ้นได้บางพื้นที่ ส่วนมากบริเวณด้านตะวันตกของภาคเหนือและภาคกลาง หลังจากนั้นอุณหภูมิจะลดลงกับมีลมแรงโดยจะเริ่มจากภาคตะวันออกเฉียงเหนือ

ปริมาณฝน 24 ชั่วโมงย้อนหลัง

วันที่ 8 - 9 พฤศจิกายน 2569

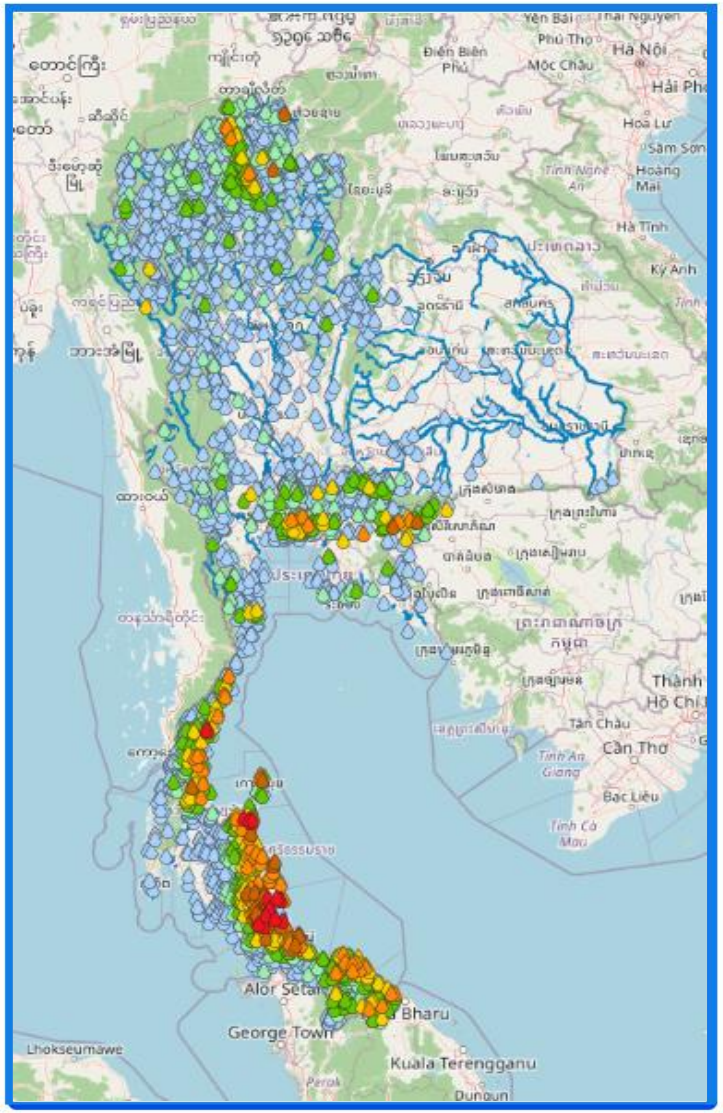

สถานี	ตำบล อำเภอ จังหวัด	เวลา	ฝนสะสม (มม.)
ฝายควนกุฏิ	ต.ควนขนุน อ.เขาชัยสน จ.พัทลุง	05:00 น.	137
สะพานหยี	ต.นาปะขอ อ.บางแก้ว จ.พัทลุง	05:00 น.	137
บ้านห้วยทรายทอง	ต.ทุ่งใส อ.สิชล จ.นครศรีธรรมราช	05:00 น.	125.5
สถานีโรงสูบน้ำระโนด	ต.บ้านขาว อ.ระโนด จ.สงขลา	05:00 น.	123
บ้านทะเลน้อย	ต.ทะเลน้อย อ.ควนขนุน จ.พัทลุง	05:00 น.	119
ประตูระบายน้ำสามแก้ว	ต.บางลึก อ.เมืองชุมพร จ.ชุมพร	05:00 น.	117
บ้านคลองตีนเป็ด	ต.ทุ่งใส อ.สิชล จ.นครศรีธรรมราช	05:00 น.	117
สถานีบ้านลำป่า	ต.ลำป่า อ.เมืองพัทลุง จ.พัทลุง	05:00 น.	116
บ้านเขาวง	ต.ปากแพรก อ.ดอนสัก จ.สุราษฎร์ธานี	05:00 น.	109.5
อบต.คลองเฉลิม	ต.คลองเฉลิม อ.กงหรา จ.พัทลุง	06:00 น.	107.2

>0-10	>10-20	>20-35	>35-50	>50-70	>70-90	>90
ฝนเล็กน้อย ฝนน้อย	ฝนปานกลาง		ฝนหนัก			ฝนหนักมาก ฝนมาก

ที่มา สำนักงานทรัพยากรน้ำแห่งชาติ

พยากรณ์ฝนสะสม จากแบบจำลอง WRF

9 พ.ย. 69

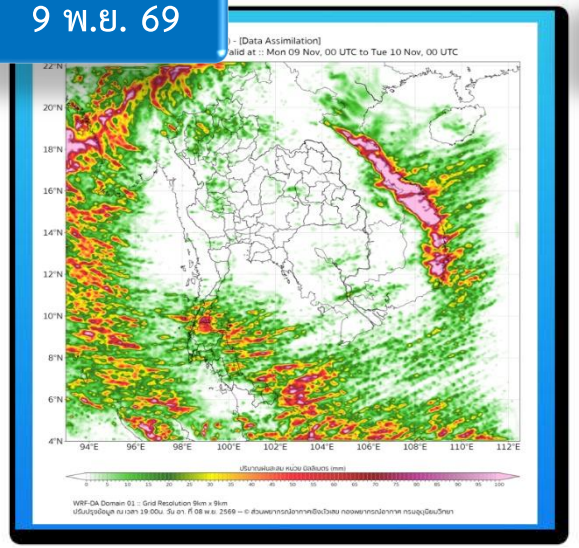

10 พ.ย. 69



11 พ.ย. 69



12 พ.ย. 69



13 พ.ย. 69



14 พ.ย. 69



15 พ.ย. 69



ช่วงวันที่ 9 - 12 พ.ย. 69ประเทศไทยตอนบนจะมีฝนน้อย และมีอากาศเย็นลง กับมีลมแรง โดยภาคตะวันออกเฉียงเหนืออุณหภูมิจะลดลง 3 - 5 องศาเซลเซียส ส่วนภาคเหนือ ภาคกลาง รวมทั้งกรุงเทพมหานครและปริมณฑล และภาคตะวันออก จะมีอุณหภูมิลดลง 1 - 3 องศาเซลเซียส เนื่องจากบริเวณความกดอากาศสูงหรือมวลอากาศเย็นกำลังค่อนข้างแรงอีกระลอกหนึ่งจากประเทศจีนจะแผ่เสริมลงมาปกคลุมประเทศไทยตอนบน และทะเลจีนใต้

สำหรับภาคเหนือตอนบนในช่วงวันที่ 13 - 14 พ.ย. 69 ประเทศไทยตอนบนจะมีอุณหภูมิสูงขึ้น กับมีหมอกในตอนเช้า โดยมีฝนฟ้าคะนองบางแห่ง เนื่องจากบริเวณความกดอากาศสูงหรือมวลอากาศเย็นกำลังค่อนข้างแรงที่ปกคลุมประเทศไทยตอนบนและทะเลจีนใต้จะมีกำลังอ่อนลง ในขณะที่มีลมตะวันออกและลมตะวันออกเฉียงใต้พัดนำความชื้นเข้ามาปกคลุมภาคตะวันออกเฉียงเหนือตอนล่าง ภาคตะวันออก และภาคกลาง รวมทั้งกรุงเทพมหานครและปริมณฑล

หมายเหตุ : ข้อมูลจากกรมอุตุนิยมวิทยา

ปริมาณฝนคาดการณ์และผลต่างจากค่าปกติเดือนพฤศจิกายน 2569 – เมษายน 2570

ปริมาณฝนรวม (มม.)

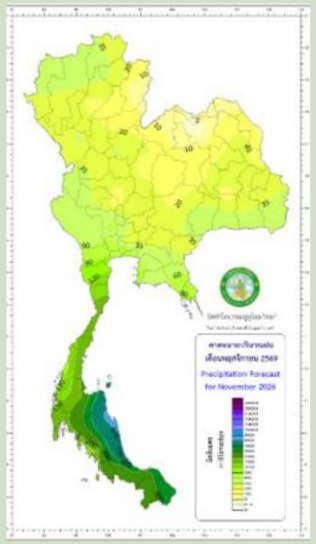
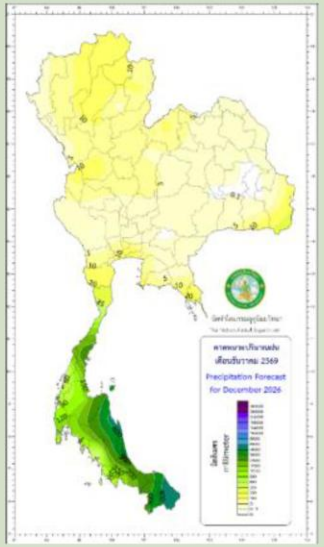
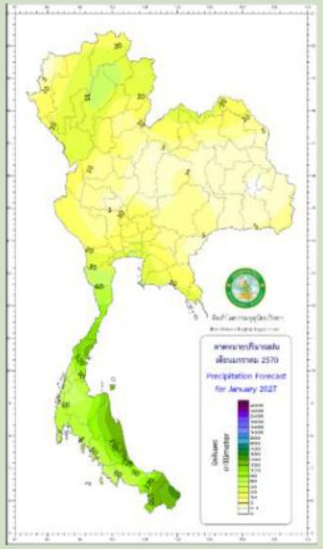
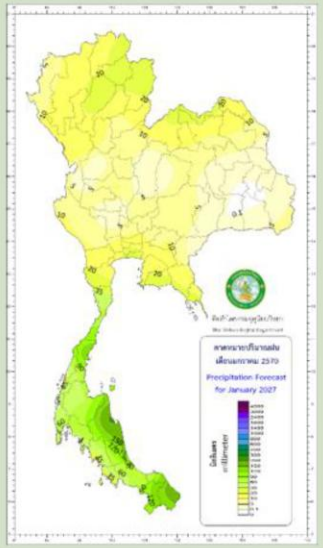
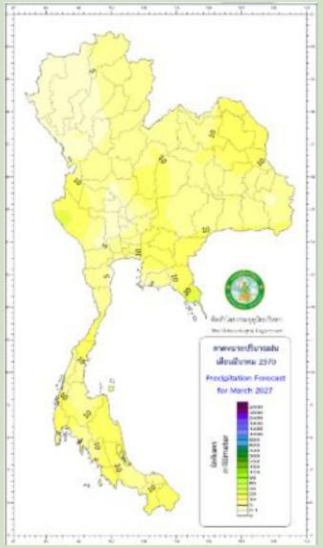
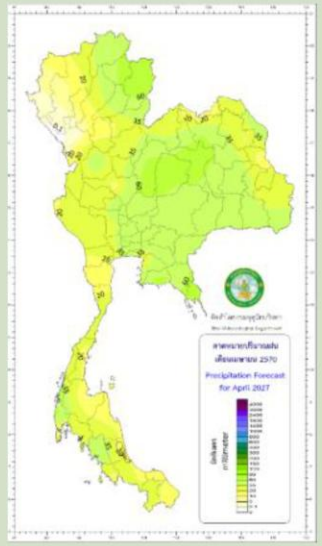

พ.ย. 69	ธ.ค. 69	ม.ค. 70	ก.พ. 70	มี.ค. 70	เม.ย. 70
บริเวณประเทศไทยตอนบนจะมีฝนรวมใกล้เคียงถึงมากกว่าค่าปกติ ส่วนภาคใต้ฝนรวมน้อยกว่าค่าปกติ	บริเวณประเทศไทยตอนบนจะมีฝนรวมใกล้เคียงถึงน้อยกว่าค่าปกติ ส่วนภาคใต้ฝนรวมน้อยกว่าค่าปกติ	พื้นที่ส่วนใหญ่ของประเทศไทยจะมีฝนรวมใกล้เคียงถึงมากกว่าค่าปกติ เว้นภาคใต้ตอนกลางจะมีฝนน้อยกว่าค่าปกติ	พื้นที่ส่วนใหญ่ของประเทศไทยจะมีฝนน้อยกว่าค่าปกติ โดยเฉพาะบริเวณภาคใต้	พื้นที่ส่วนใหญ่ของประเทศไทยจะมีฝนน้อยกว่าค่าปกติ โดยเฉพาะบริเวณภาคตะวันออกและภาคใต้	พื้นที่ส่วนใหญ่ของประเทศไทยจะมีฝนน้อยกว่าค่าปกติ โดยเฉพาะบริเวณภาคตะวันออกเฉียงเหนือและภาคใต้

สูง-ต่ำกว่าค่าปกติ(%)

คาดหมายปริมาณฝนเฉลี่ย

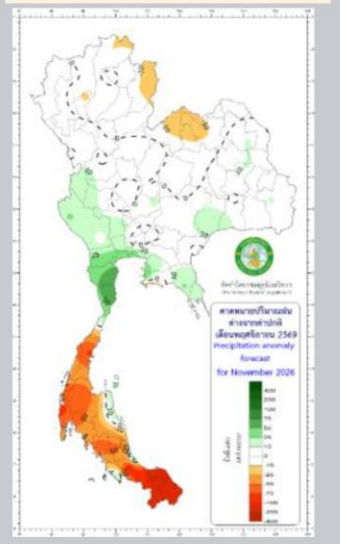
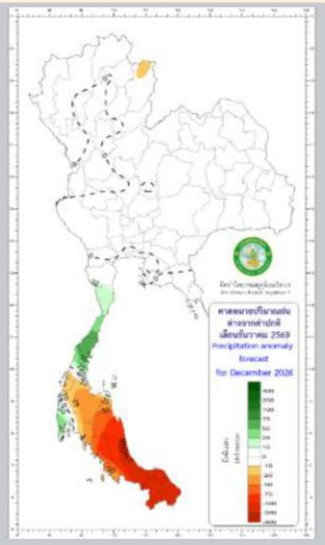
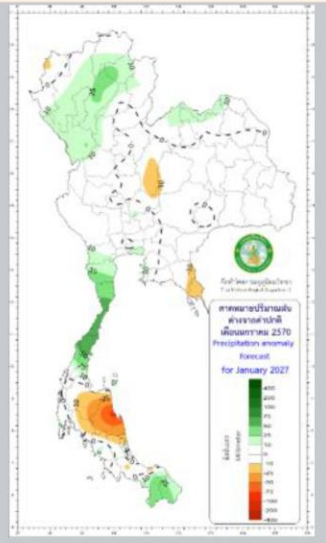
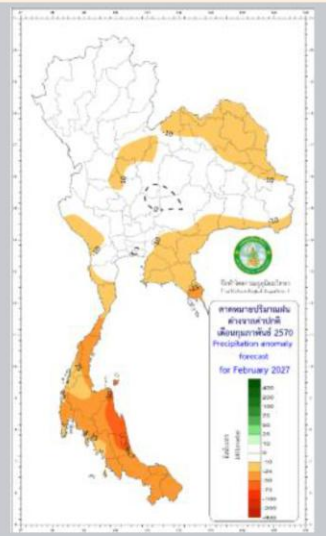

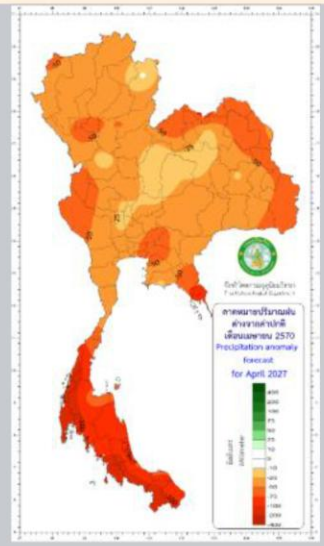

ที่มา กรมอุตุนิยมวิทยา
ข้อมูลผลการคาดการณ์ ณ วันที่ 21 ต.ค. 69

กรมชลประทาน
13 มิถุนายน 2569

2 สถานการณ์น้ำในอ่างเก็บน้ำ และสถานการณ์น้ำท่า

สำนักบริหารจัดการน้ำและอุทกวิทยา

ปริมาณน้ำเก็บกักอ่างเก็บน้ำขนาดใหญ่

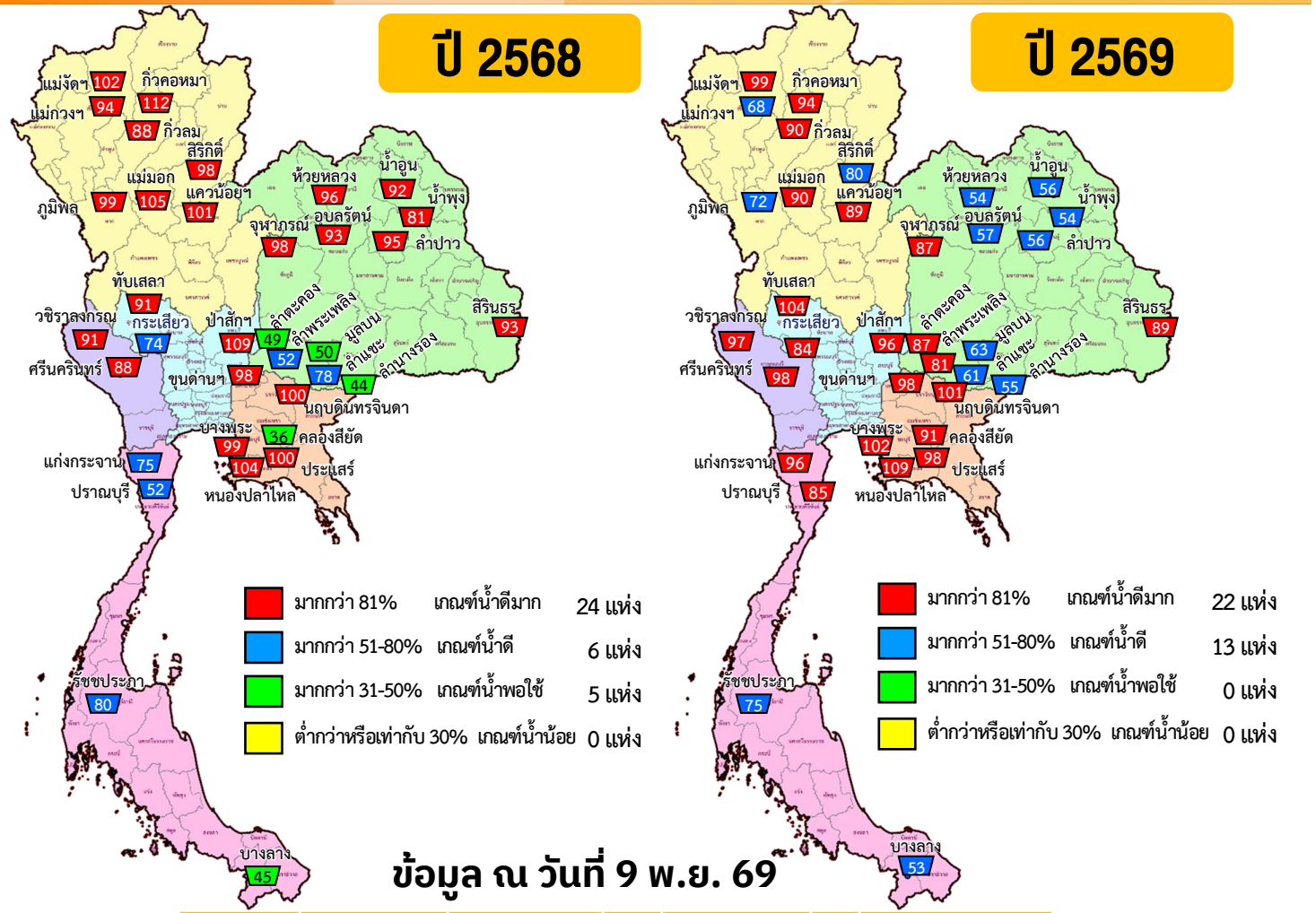

ข้อมูล ณ วันที่ 9 พ.ย. 69

ปี พ.ศ.	ความจุ (ล้าน สบ.ม.)	น้ำเก็บกัก (ล้าน สบ.ม.)	%	น้ำใช้การ (ล้าน สบ.ม.)	%	ปริมาณน้ำเก็บกัก มาก / น้อย
2569	70,838	59,139	83	35,589	75	น้อยกว่าปีที่แล้ว 4,907
2568	70,926	64,046	90	40,509	86	

ภาค / อ่างเก็บน้ำเขื่อน	ความจุ ที่ รนส.	ความจุ ที่ รนก.	ความจุน้ำใช้การ	ปริมาณน้ำวันนี้ (หน่วย ล้าน ลบ.ม.) ปี 2568 เก็บกัก	%	ปี 2569 เก็บกัก	%	ใช้การ	%	ปริมาณน้ำไหลลงวันนี้	ปริมาณน้ำระบายวันนี้
ภาคเหนือ											
ภูมิพล*	13,462	13,462	9,662	13,266	99	9,636	72	5,836	60	26.31	10.00
สิริกิติ์*	10,508	9,510	6,660	9,276	98	7,574	80	4,724	71	16.93	30.06
แม่งัดสมบูรณ์ชล	323	265	253	271	102	262	99	250	99	0.69	0.12
แม่กวงอุดมธารา	295	263	249	247	94	178	68	164	66	0.39	0.28
กิ่วลม	106	106	103	94	88	96	90	92	90	1.82	0.57
กิ่วคอหมา	209	170	164	191	112	160	94	154	94	0.24	0.11
แควน้อยบำรุงแดน	1,080	939	896	946	101	839	89	796	89	8.63	0.86
แม่มอก	110	110	94	115	105	99	90	83	88	0.48	0.06
รวมภาคเหนือ	26,093	24,825	18,080	24,406	98	18,844	76	12,099	67	55.49	42.06
ภาคตะวันออกเฉียงเหนือ											
ห้วยหลวง	136	136	129	130	96	74	54	67	52	0.00	0.08
น้ำอูน	780	520	475	481	92	293	56	248	52	0.22	0.00
น้ำพุง*	200	165	156	134	81	88	54	80	51	0.08	0.00
จุฬาภรณ์*	181	164	127	161	98	142	87	105	83	0.62	0.00
อุบลรัตน์*	4,640	2,431	1,849	2,261	93	1,388	57	806	44	0.00	2.03
ลำปาว	2,450	1,980	1,880	1,881	95	1,109	56	1,009	54	0.00	0.38
ลำตะคอง	445	314	292	155	49	274	87	252	86	1.00	0.09
ลำพระเพลิง	242	155	154	80	52	126	81	124	81	0.49	0.00
มูลบน	350	141	134	70	50	89	63	82	61	0.60	0.04
ลำแชะ	325	275	268	214	78	168	61	161	60	0.66	0.81
ลำนางรอง	197	121	118	53	44	67	55	63	54	0.05	0.00
สิรินธร*	1,966	1,966	1,135	1,834	93	1,750	89	918	81	0.00	7.02
รวมภาค ตอน.	9,702	8,368	6,716	7,455	89	5,568	67	3,916	58	3.73	10.44
ภาคกลาง											
ป่าสักชลสิทธิ์	1,036	872	857	946	109	836	96	822	96	7.06	0.44
ทับเสลา	190	160	143	146	91	167	104	150	105	3.83	3.83
กระเสียว	390	299	259	220	74	250	84	210	81	2.17	0.06
รวมภาคกลาง	1,616	1,331	1,259	1,312	99	1,253	94	1,181	94	13.06	4.33
ภาคตะวันตก											
ศรีนครินทร์*	18,770	17,745	7,480	15,697	88	17,411	98	7,146	96	29.35	19.96
วชิราลงกรณ*	11,000	8,860	5,848	8,054	91	8,556	97	5,544	95	9.14	12.07
รวมภาคตะวันตก	29,770	26,605	13,328	23,751	89	25,968	98	12,691	95	38.49	32.03
ภาคตะวันออก											
ขุนด่านปราการชล	225	224	219	220	98	219	98	214	98	0.99	0.38
คลองสียัด	450	420	390	150	36	383	91	353	91	1.15	0.01
บางพระ	127	117	105	116	99	120	102	107	102	0.55	0.93
หนองปลาไหล	206	164	150	170	104	178	109	165	110	1.17	2.36
ประแสร์	322	295	275	294	100	289	98	269	98	2.59	0.79
นฤบดินทรจินดา	338	295	280	295	100	299	101	285	102	1.86	2.04
รวมภาคตะวันออก	1,652	1,514	1,420	1,245	82	1,488	98	1,394	98	8.31	6.52
ภาคใต้											
แก่งกระจาน	900	710	645	534	75	681	96	616	96	3.18	3.02
ปราณบุรี	490	391	373	202	52	334	85	316	85	2.66	2.05
รัชชประภา*	6,144	5,639	4,287	4,486	80	4,231	75	2,879	67	1.52	5.74
บางลาง*	1,590	1,454	1,178	655	45	773	53	497	42	4.87	4.02
รวมภาคใต้	9,124	8,194	6,484	5,877	72	6,019	73	4,308	66	12.23	14.83
รวมทั้งประเทศ	77,957	70,838	47,287	64,046	90	59,139	83	35,589	75	131.31	110.20

ปริมาณน้ำใช้การอ่างเก็บน้ำขนาดใหญ่

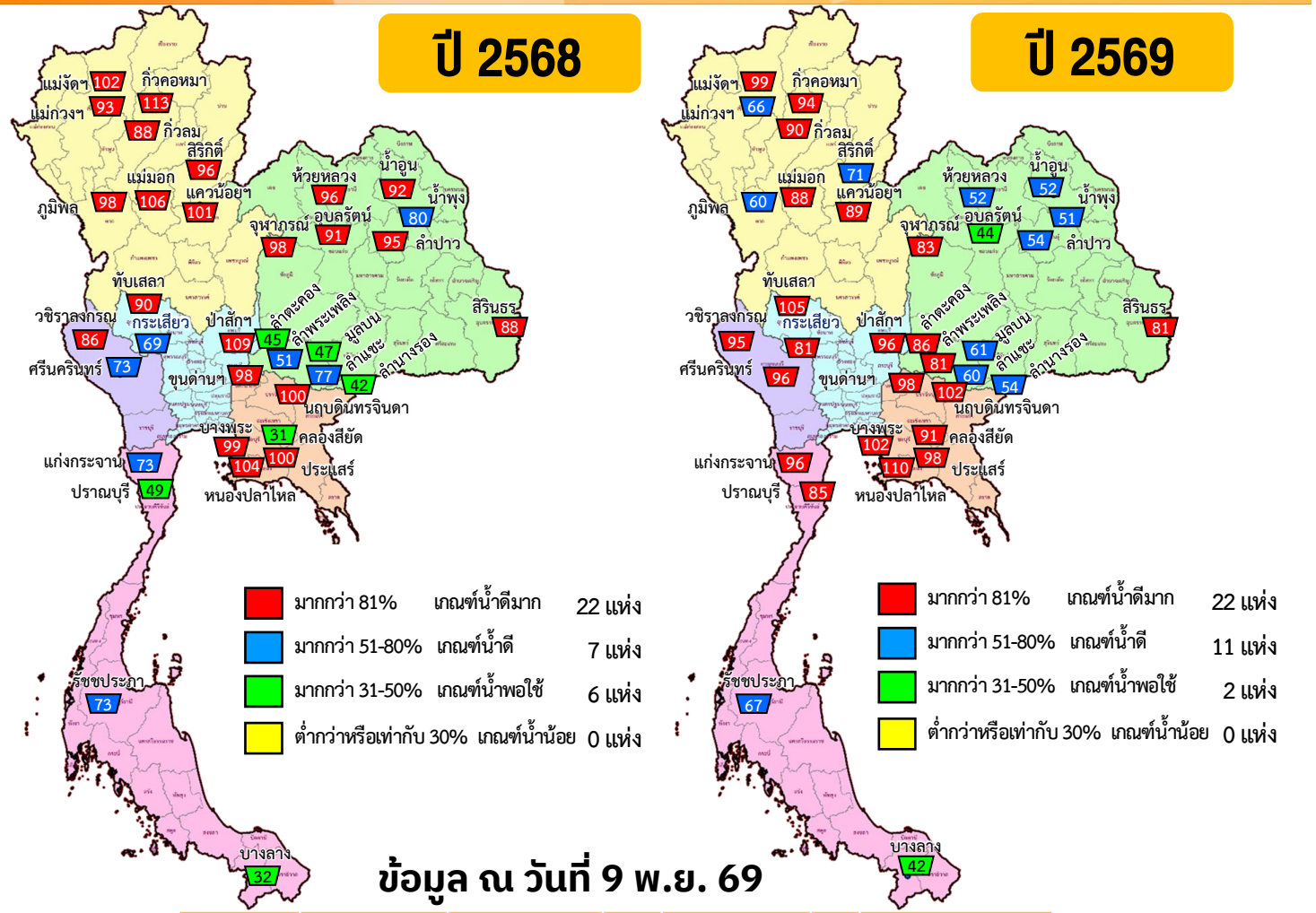

ข้อมูล ณ วันที่ 9 พ.ย. 69

ปี พ.ศ.	ความจุ (ล้าน สบ.ม.)	น้ำเก็บกัก (ล้าน สบ.ม.)	%	น้ำใช้การ (ล้าน สบ.ม.)	%	ปริมาณน้ำเก็บกัก มาก / น้อย
2569	70,838	59,139	83	35,589	75	น้อยกว่าปีที่แล้ว 4,907
2568	70,926	64,046	90	40,509	86	

ภาค อ่างเก็บน้ำเขื่อน	ความจุ ที่ รนส.	ความจุ ที่ รนก.	ความจุน้ำ ใช้การ	ปริมาณน้ำวันนี้ (หน่วย ล้าน ลบ.ม.)						ปริมาณน้ำ ไหลลง วันนี้	ปริมาณน้ำ ระบาย วันนี้
						ปี 2569					
				เก็บกัก	%	เก็บกัก	%	ใช้การ	%		
ภาคเหนือ											
ภูมิพล*	13,462	13,462	9,662	13,266	99	9,636	72	5,836	60	26.31	10.00
สิริกิติ์*	10,508	9,510	6,660	9,276	98	7,574	80	4,724	71	16.93	30.06
แม่งัดสมบูรณ์ชล	323	265	253	271	102	262	99	250	99	0.69	0.12
แม่กวงอุดมธารา	295	263	249	247	94	178	68	164	66	0.39	0.28
กิ่วลม	106	106	103	94	88	96	90	92	90	1.82	0.57
กิ่วคอหมา	209	170	164	191	112	160	94	154	94	0.24	0.11
แควน้อยบำรุงแดน	1,080	939	896	946	101	839	89	796	89	8.63	0.86
แม่มอก	110	110	94	115	105	99	90	83	88	0.48	0.06
รวมภาคเหนือ	26,093	24,825	18,080	24,406	98	18,844	76	12,099	67	55.49	42.06
ภาคตะวันออกเฉียงเหนือ											
ห้วยหลวง	136	136	129	130	96	74	54	67	52	0.00	0.08
น้ำอูน	780	520	475	481	92	293	56	248	52	0.22	0.00
น้ำพุง*	200	165	156	134	81	88	54	80	51	0.08	0.00
จุฬาภรณ์*	181	164	127	161	98	142	87	105	83	0.62	0.00
อุบลรัตน์*	2,431	2,431	1,849	2,261	93	1,388	57	806	44	0.00	2.03
ลำปาว	2,450	1,980	1,880	1,881	95	1,109	56	1,009	54	0.00	0.38
ลำตะคอง	445	314	292	155	49	274	87	252	86	1.00	0.09
ลำพระเพลิง	242	155	154	80	52	126	81	124	81	0.49	0.00
มูลบน	350	141	134	70	50	89	63	82	61	0.60	0.04
ลำแชะ	325	275	268	214	78	168	61	161	60	0.66	0.81
ลำนางรอง	197	121	118	53	44	67	55	63	54	0.05	0.00
สิรินธร*	1,966	1,966	1,135	1,834	93	1,750	89	918	81	0.00	7.02
รวมภาค ตอน.	9,702	8,368	6,716	7,455	89	5,568	67	3,916	58	3.73	10.44
ภาคกลาง											
ป่าสักชลสิทธิ์	1,036	872	857	946	109	836	96	822	96	7.06	0.44
ทับเสลา	190	160	143	146	91	167	104	150	105	3.83	3.83
กระเสียว	390	299	259	220	74	250	84	210	81	2.17	0.06
รวมภาคกลาง	1,616	1,331	1,259	1,312	99	1,253	94	1,181	94	13.06	4.33
ภาคตะวันตก											
ศรีนครินทร์*	18,770	17,745	7,480	15,697	88	17,411	98	7,146	96	29.35	19.96
วชิราลงกรณ*	11,000	8,860	5,848	8,054	91	8,556	97	5,544	95	9.14	12.07
รวมภาคตะวันตก	29,770	26,605	13,328	23,751	89	25,968	98	12,691	95	38.49	32.03
ภาคตะวันออก											
ขุนด่านปราการชล	225	224	219	220	98	219	98	214	98	0.99	0.38
คลองสียัด	440	420	390	150	36	383	91	353	91	1.15	0.01
บางพระ	127	117	105	116	99	120	102	107	102	0.55	0.93
หนองปลาไหล	206	164	150	170	104	178	109	165	110	1.17	2.36
ประแสร์	322	295	275	294	100	289	98	269	98	2.59	0.79
นฤบดินทรจินดา	332	295	280	295	100	299	101	285	102	1.86	2.04
รวมภาคตะวันออก	1,652	1,514	1,420	1,245	82	1,488	98	1,394	98	8.31	6.52
ภาคใต้											
แก่งกระจาน	900	710	645	534	75	681	96	616	96	3.18	3.02
ปราณบุรี	490	391	373	202	52	334	85	316	85	2.66	2.05
รัชชประภา*	6,144	5,639	4,287	4,486	80	4,231	75	2,879	67	1.52	5.74
บางลาง*	1,590	1,454	1,178	655	45	773	53	497	42	4.87	4.02
รวมภาคใต้	9,124	8,194	6,484	5,877	72	6,019	73	4,308	66	12.23	14.83
รวมทั้งประเทศ	77,957	70,838	47,287	64,046	90	59,139	83	35,589	75	131.31	110.20

ปริมาณน้ำในอ่างเก็บน้ำขนาดกลาง วันที่ 9 พฤศจิกายน 2569

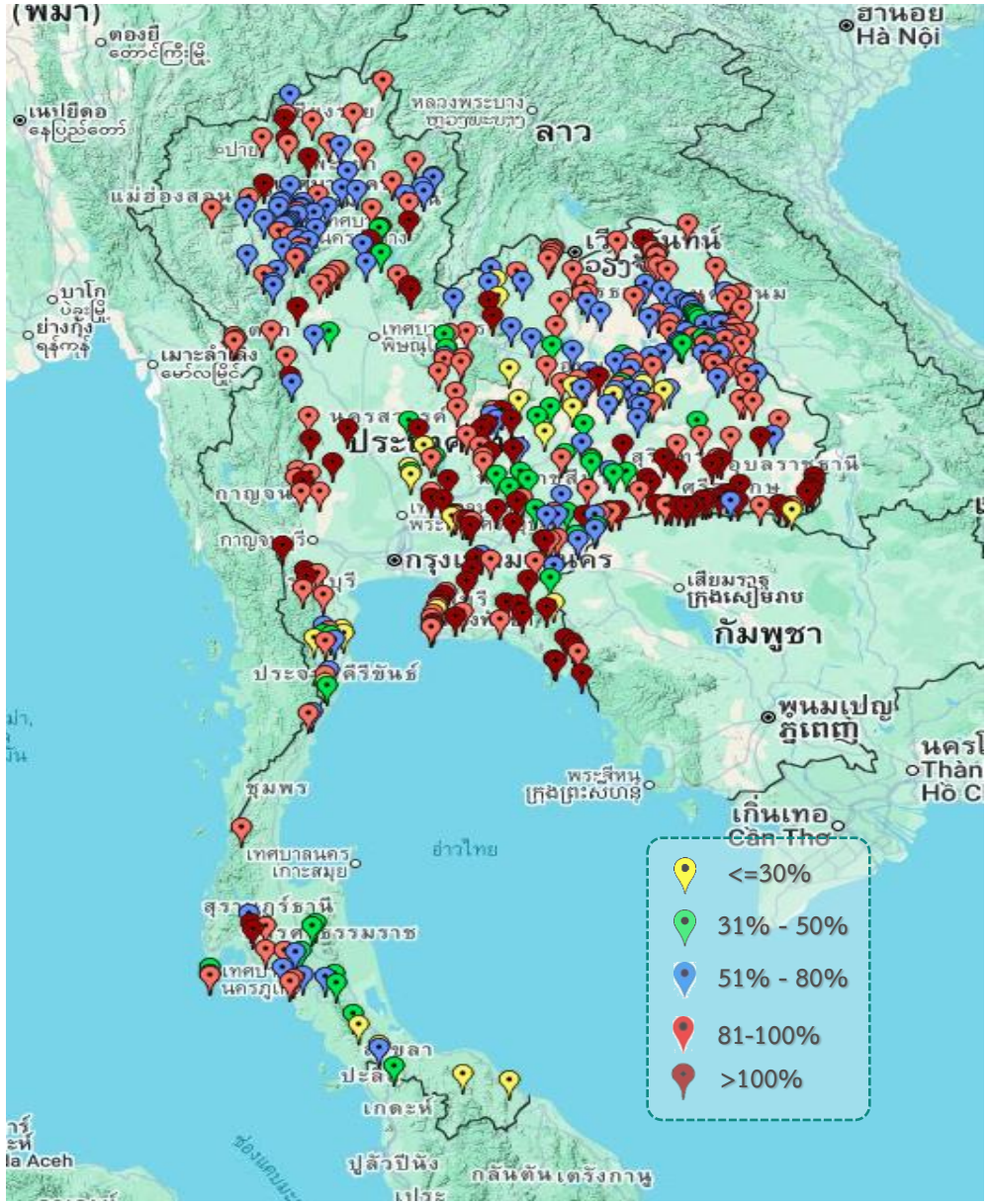

ภาค	ปริมาณน้ำอ่างเก็บน้ำขนาดกลาง จำนวน 461 แห่ง								
	จำนวนอ่าง	ความจุ	น้ำใช้การ	ปริมาณน้ำปี 2568	% รนก.	ปริมาณน้ำปี 2569	% รนก.	ใช้การปี 2569	% ใช้การ
เหนือ	92	1,184	1,093	1,132	96	954	81	864	79
ตะวันออกเฉียงเหนือ	234	2,209	2,030	1,992	90	1,795	81	1,618	80
กลาง	28	419	389	371	88	375	89	344	89
ตะวันตก	9	170	159	129	76	174	102	163	103
ตะวันออก	54	1,118	1,055	951	85	1,106	99	1,044	99
ใต้	44	727	673	353	49	395	54	341	51
รวม	461	5,828	5,399	4,928	85	4,799	82	4,373	81

สรุปอ่างขนาดกลางที่มีปริมาตรในช่วง <=30%, >30 - 50% ,>50-80%, > 80-100% และ >100%

ภาค	<=30%	>30-50%	>50-80%	>80-100%	>100%
เหนือ	0	4	42	34	12
ตอน.	13	28	65	84	44
ตะวันออก	3	3	4	17	27
กลาง	3	4	2	13	6
ตะวันตก	0	0	0	5	4
ใต้	8	11	11	12	2
รวม	27	50	124	165	95
รวมทั้งหมด 461 แห่ง					

ปริมาตรน้ำในอ่างเก็บน้ำขนาดใหญ่และขนาดกลาง วันที่ 9 พฤศจิกายน 2569

ภาค	ขนาดใหญ่				ขนาดกลาง				รวมอ่างขนาดใหญ่และกลาง						รับน้ำได้อีก		เปรียบเทียบปี 68 กับ 69	
	จำนวน	ความจุ	ปี 2569	% ความจุอ่างฯ	จำนวน	ความจุ	ปี 2569	% ความจุอ่างฯ	จำนวน	ความจุ	ปี 2568		ปี 2569		ปริมาตร	%	ปริมาตร	%
											ปริมาตร	%	ปริมาตร	%				
เหนือ	8	24,825	18,844	76	92	1,184	954	81	100	26,009	25,538	98	19,797	76	6,211	24	-5,741	-22
ตอน.	12	8,368	5,568	67	234	2,209	1,795	81	246	10,577	9,446	89	7,363	70	3,215	30	-2,083	-20
กลาง	3	1,331	1,253	94	28	419	375	89	31	1,750	1,683	96	1,628	93	129	7	-55	-3
ตะวันตก	2	26,605	25,968	98	9	170	174	102	11	26,775	23,881	89	26,142	98	633	2	2,261	8
ตะวันออก	6	1,515	1,488	98	54	1,118	1,106	99	60	2,633	2,196	83	2,595	99	60	1	399	15
ใต้	4	8,194	6,019	73	44	727	395	54	48	8,922	6,230	70	6,414	72	2,508	28	184	2
รวม	35	70,838	59,139	83	461	5,828	4,799	82	496	76,666	68,974	90	63,938	83	12,755	17	-5,036	-7
ปริมาณน้ำใช้การ		47,301	35,589	75		5,399	4,373	81		52,700	45,008	85	39,962	76				

สามารถรับน้ำได้อีก 12,775 ล้าน ลบ.ม. (17%)

%น้ำใช้การ=(ปริมาตรน้ำใช้การ/ความจุน้ำใช้การ)*100

ปริมาณน้ำในอ่างเก็บน้ำขนาดใหญ่และขนาดกลาง 496 แห่ง

วันที่ 9 พ.ย. 69

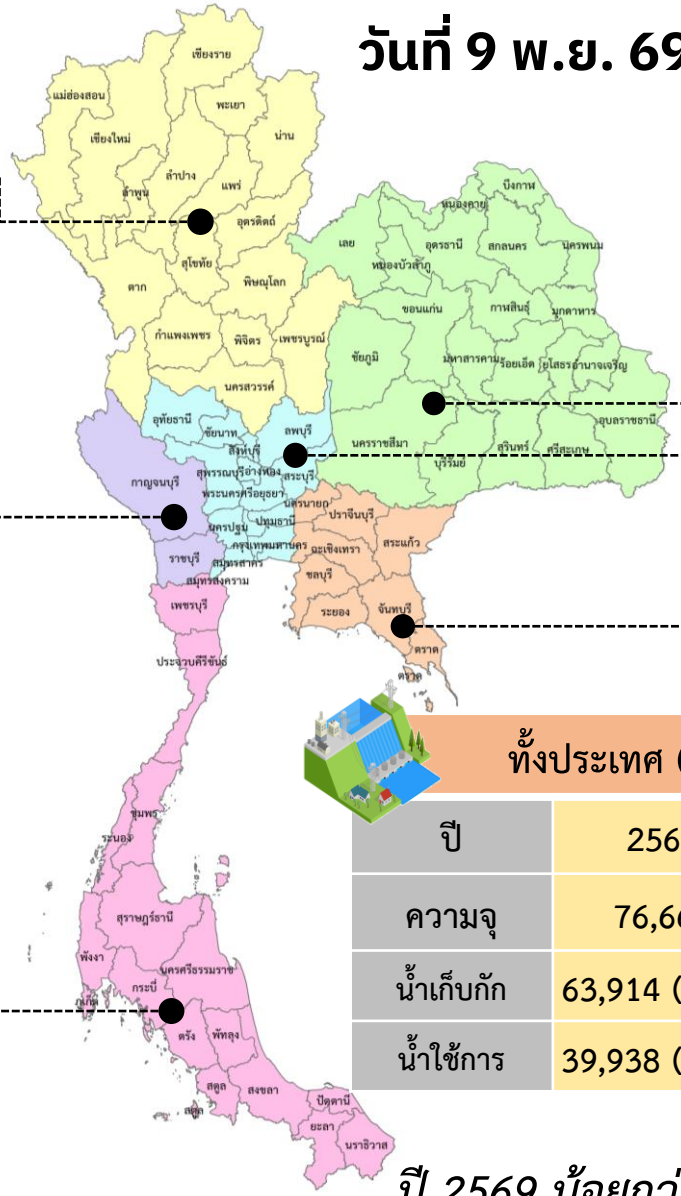

ภาคเหนือ (100 แห่ง)

ปี	2569	2568
ความจุ	26,009	25,970
น้ำเก็บกัก	19,783 (76%)	25,532 (98%)
น้ำใช้การ	12,948 (68%)	18,696 (98%)

ภาคตะวันตก (11 แห่ง)

ปี	2569	2568
ความจุ	26,775	26,769
น้ำเก็บกัก	26,140 (98%)	23,879 (89%)
น้ำใช้การ	12,852 (95%)	10,591 (79%)

ภาคใต้ (48 แห่ง)

ปี	2569	2568
ความจุ	8,922	8,916
น้ำเก็บกัก	6,413 (72%)	6,228 (70%)
น้ำใช้การ	4,648 (65%)	4,464 (62%)

ภาคตะวันออกเฉียงเหนือ (246 แห่ง)

ปี	2569	2568
ความจุ	10,577	10,490
น้ำเก็บกัก	7,359 (70%)	9,436 (90%)
น้ำใช้การ	5,530 (63%)	7,601 (88%)

ภาคกลาง (31 แห่ง)

ปี	2569	2568
ความจุ	1,750	1,838
น้ำเก็บกัก	1,626 (93%)	1,687 (92%)
น้ำใช้การ	1,524 (93%)	1,585 (90%)

ทั้งประเทศ (496 แห่ง)

ปี	2569	2568
ความจุ	76,666	76,506
น้ำเก็บกัก	63,914 (83%)	68,957 (90%)
น้ำใช้การ	39,938 (76%)	44,975 (86%)

ภาคตะวันออก (60 แห่ง)

ปี	2569	2568
ความจุ	2,633	2,524
น้ำเก็บกัก	2,593 (98%)	2,195 (87%)
น้ำใช้การ	2,436 (98%)	2,038 (86%)

หน่วย ล้าน ลบ.ม.

ปี 2569 น้อยกว่าปี 2568 จำนวน 5,043 ล้าน ลบ.ม.

กราฟเปรียบเทียบปริมาณน้ำใช้การในอ่างเก็บน้ำขนาดใหญ่และขนาดกลาง ตั้งแต่ปี 2554 ถึง ปี 2569

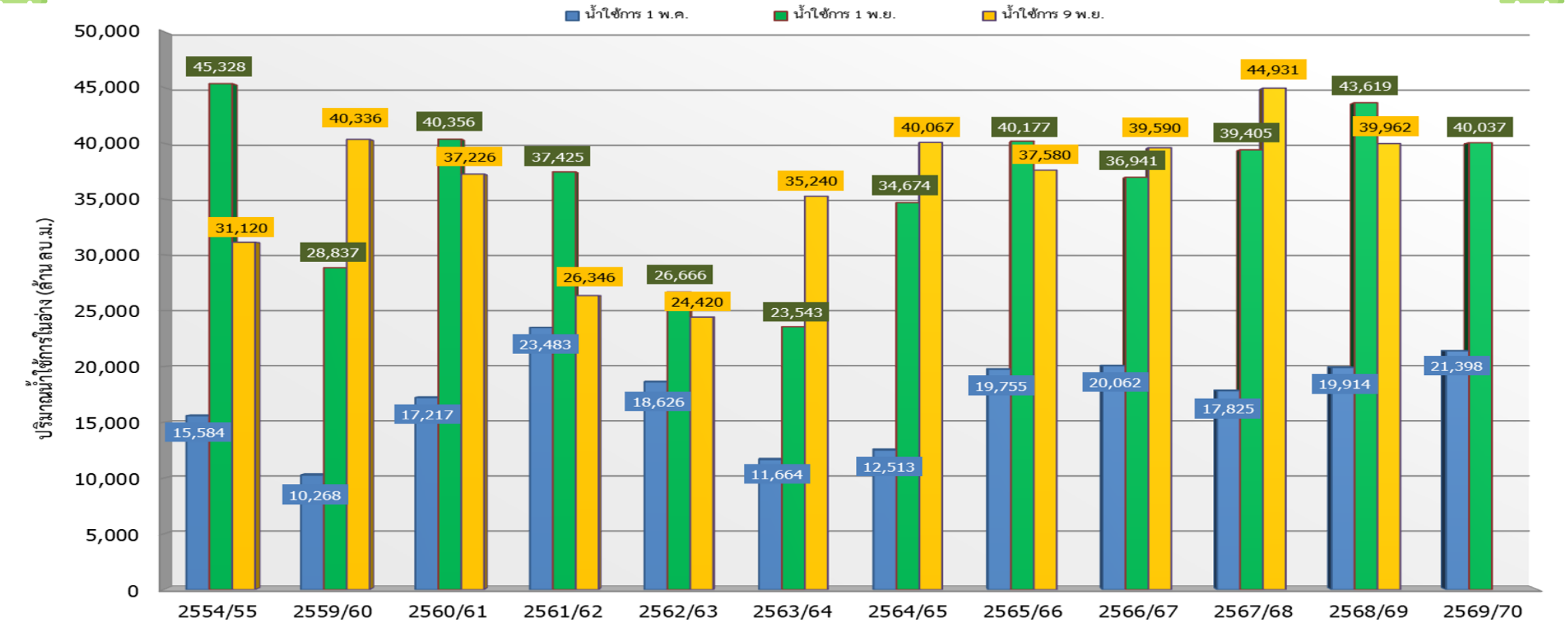

ปี 25 (1)/(2)	2554/55	2559/60	2560/61	2561/62	2562/63	2563/64	2564/65	2565/66	2566/67	2567/68	2568/69	2569/70
(1) น้ำใช้การ 1 พ.ค.	15,584	10,268	17,217	23,483	18,626	11,664	12,513	19,755	20,062	17,825	19,914	21,398
(1) น้ำใช้การ 1 พ.ย.	45,328	28,837	40,356	37,425	26,666	23,543	34,674	40,177	36,941	39,405	43,619	40,037
(2) น้ำใช้การ 9 พ.ย.	31,120	40,336	37,226	26,346	24,420	35,240	40,067	37,580	39,590	44,931	39,962	

กราฟเปรียบเทียบปริมาณน้ำใช้การในลุ่มน้ำเจ้าพระยา (ภูมิพล สิริกิติ์ แควน้อยฯ ป่าสักฯ) ตั้งแต่ปี 2554 ถึง ปี 2569



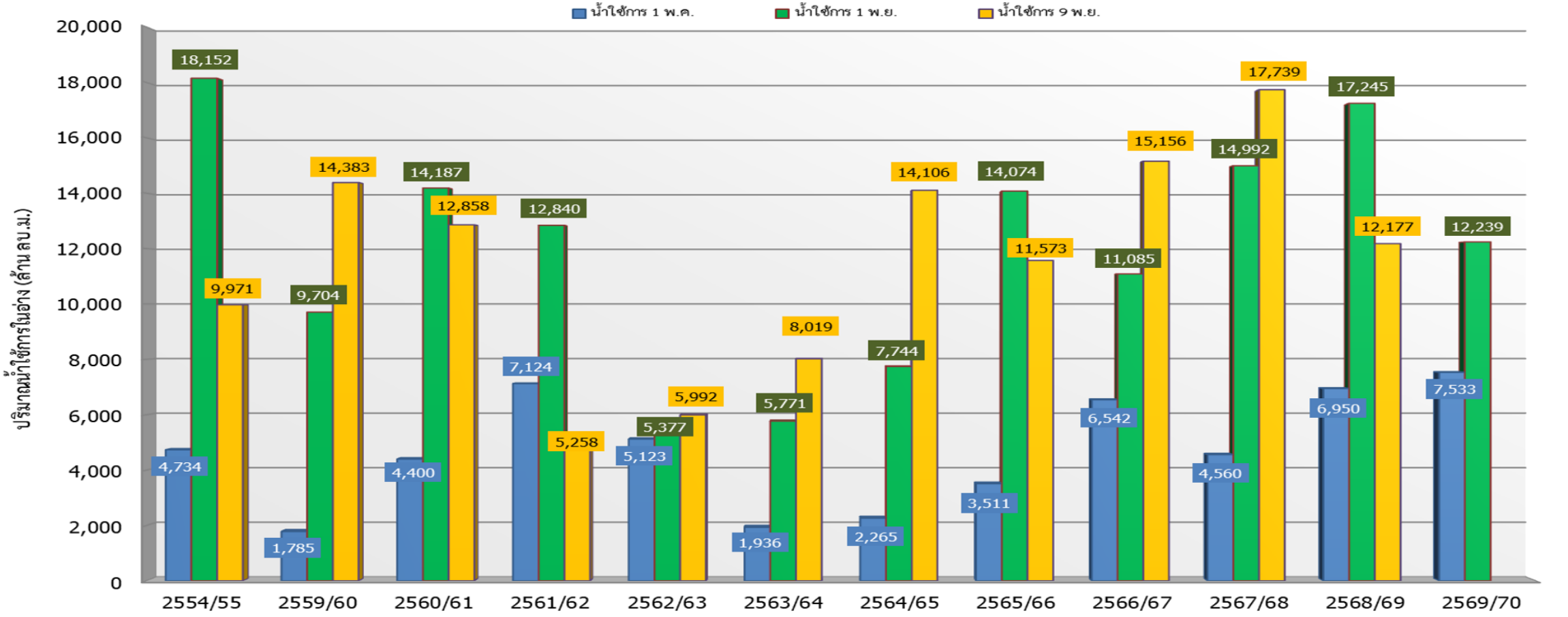

ปี 25 (1)/(2)	2554/55	2559/60	2560/61	2561/62	2562/63	2563/64	2564/65	2565/66	2566/67	2567/68	2568/69	2569/70
(1) น้ำใช้การ 1 พ.ค.	4,734	1,785	4,400	7,124	5,123	1,936	2,265	3,511	6,542	4,560	6,950	7,533
(1) น้ำใช้การ 1 พ.ย.	18,152	9,704	14,187	12,840	5,377	5,771	7,744	14,074	11,085	14,992	17,245	12,239
(2) น้ำใช้การ 9 พ.ย.	9,971	14,383	12,858	5,258	5,992	8,019	14,106	11,573	15,156	17,739	12,177	

แนวโน้มสถานการณ์น้ำท่าในลำน้ำสายหลัก วันที่ 9 พฤศจิกายน 2569

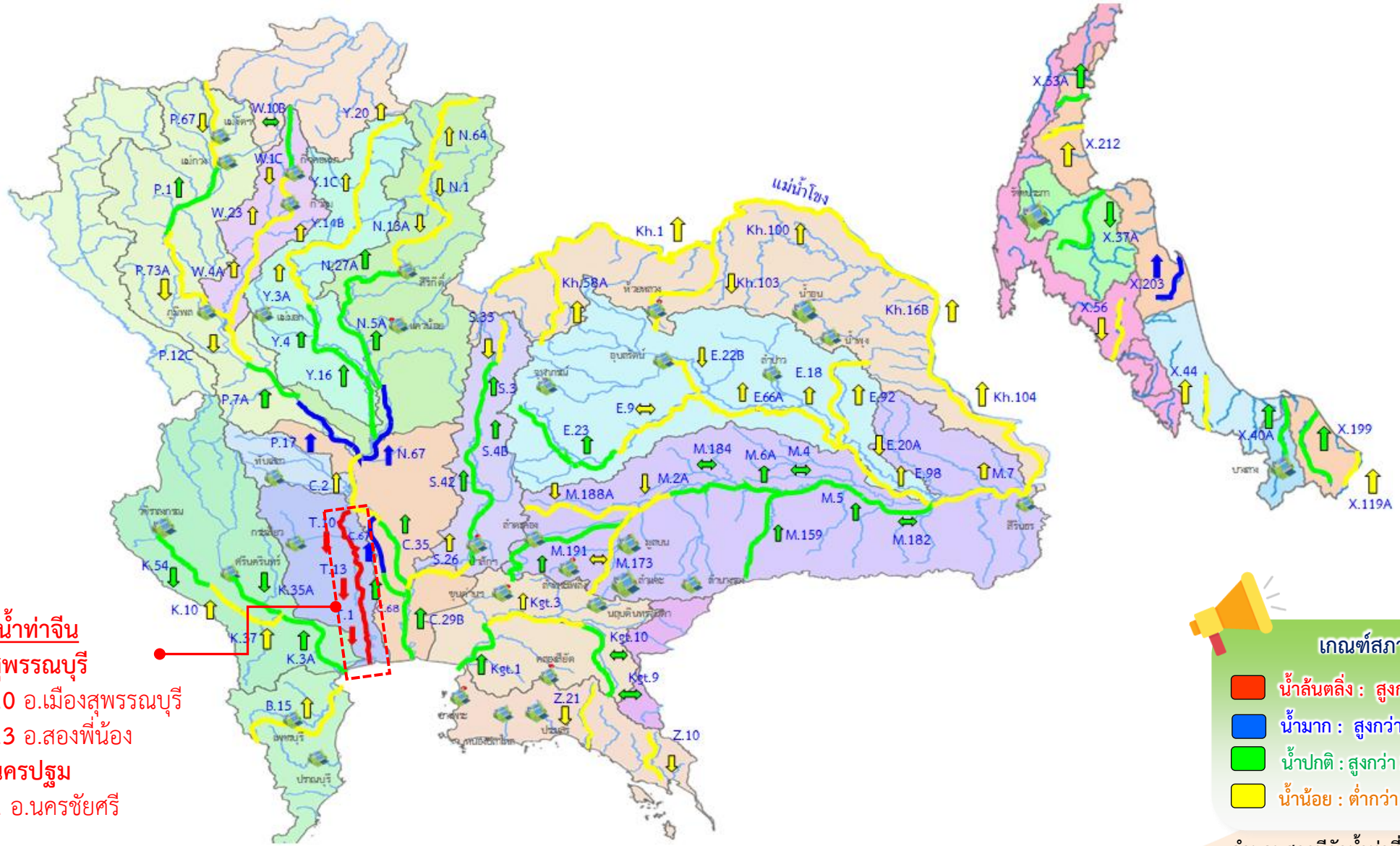

แม่น้ำท่าจีน
จ.สุพรรณบุรี
T.10 อ.เมืองสุพรรณบุรี
T.13 อ.สองพี่น้อง
จ.นครปฐม
T.1 อ.นครชัยศรี

แนวโน้ม

↑ แนวโน้มเพิ่มขึ้น
↓ แนวโน้มลดลง
⇔ แนวโน้มทรงตัว

เกณฑ์สภาพน้ำท่า	จำนวน
น้ำล้นตลิ่ง : สูงกว่า 100% ความจุลำน้ำ	4 สถานี
น้ำมาก : สูงกว่า 80.1 – 100 % ของความจุลำน้ำ	4 สถานี
น้ำปกติ : สูงกว่า 30.1%-80% ของความจุลำน้ำ	42 สถานี
น้ำน้อย : ต่ำกว่า 30% ของความจุลำน้ำ	49 สถานี

จำนวนสถานีวัดน้ำท่าที่ใช้ติดตาม 100 สถานี

หมายเหตุ : เลือกสถานีติดตามในแม่น้ำสายหลัก I ข้อมูล ณ เวลา 06.00 น.

กรมชลประทาน
13 มิถุนายน 2569

3 สถานการณ์น้ำ ลุ่มน้ำเจ้าพระยา

สำนักบริหารจัดการน้ำและอุทกวิทยา

ปริมาณน้ำ 4 เขื่อนหลักลุ่มแม่น้ำเจ้าพระยา

ณ วันที่ 9 พ.ย. 69

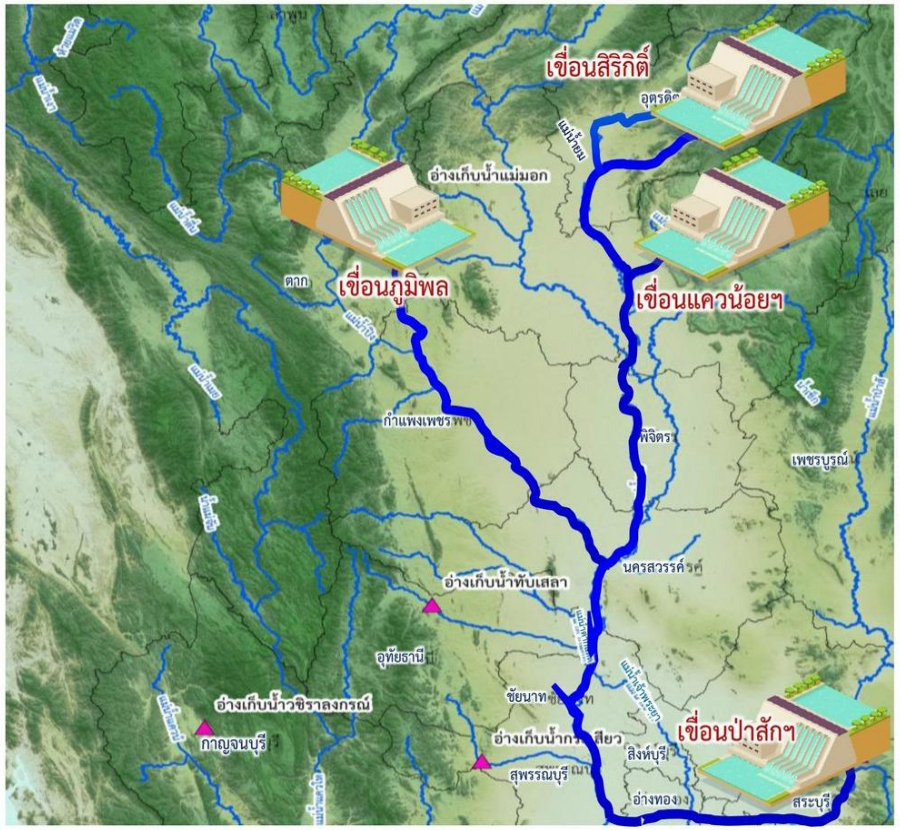

รวม 4 เขื่อน

9 พ.ย. 68		9 พ.ย. 69
24,435 (99%)	ปริมาณน้ำเก็บกัก ล้าน ลบ.ม.	18,885 (76%)
17,727 (98%)	น้ำใช้การ ล้าน ลบ.ม.	12,177 (67%)
429	รับน้ำได้อีก ล้าน ลบ.ม.	5,898

ไหลลงรวมวันนี้ 58.93 ล้าน ลบ.ม. | ระบายรวมวันนี้ 41.36 ล้าน ลบ.ม.

เขื่อนภูมิพล

ปี68	ปี69
มีน้ำไหลเข้า 79.33 ล้าน ลบ.ม.	มีน้ำไหลเข้า 26.31 ล้าน ลบ.ม.
ความจุเก็บกัก 13,462 ล้าน ลบ.ม.	
น้ำเก็บกัก ล้าน ลบ.ม. 13,266 (99%)	น้ำเก็บกัก ล้าน ลบ.ม. 9,636 (72%)
รับได้อีก ล้าน ลบ.ม. 196	รับได้อีก ล้าน ลบ.ม. 3,826
การระบายน้ำ 44.35 ล้าน ลบ.ม. 513.31 ลบ.ม./วินาที	การระบายน้ำ 10.00 ล้าน ลบ.ม. 115.74 ลบ.ม./วินาที
Dead Storage 3,800 ล้าน ลบ.ม.	

เขื่อนสิริกิติ์

ปี68	ปี69
มีน้ำไหลเข้า 21.13 ล้าน ลบ.ม.	มีน้ำไหลเข้า 16.93 ล้าน ลบ.ม.
ความจุเก็บกัก 9,510 ล้าน ลบ.ม.	
น้ำเก็บกัก ล้าน ลบ.ม. 9,276 (98%)	น้ำเก็บกัก ล้าน ลบ.ม. 7,574 (80%)
รับได้อีก ล้าน ลบ.ม. 234	รับได้อีก ล้าน ลบ.ม. 1,936
การระบายน้ำ 10.02 ล้าน ลบ.ม. 115.97 ลบ.ม./วินาที	การระบายน้ำ 30.06 ล้าน ลบ.ม. 347.92 ลบ.ม./วินาที
Dead Storage 2,850 ล้าน ลบ.ม.	

เขื่อนแควน้อยบำรุงแดน

ปี68	ปี69
มีน้ำไหลเข้า 6.20 ล้าน ลบ.ม.	มีน้ำไหลเข้า 8.63 ล้าน ลบ.ม.
ความจุเก็บกัก 939 ล้าน ลบ.ม.	
น้ำเก็บกัก ล้าน ลบ.ม. 946 (101%)	น้ำเก็บกัก ล้าน ลบ.ม. 839 (89%)
รับได้อีก ล้าน ลบ.ม. -	รับได้อีก ล้าน ลบ.ม. 100
การระบายน้ำ 5.18 ล้าน ลบ.ม. 60.00 ลบ.ม./วินาที	การระบายน้ำ 0.86 ล้าน ลบ.ม. 10.00 ลบ.ม./วินาที
Dead Storage 43 ล้าน ลบ.ม.	

เขื่อนป่าสักชลสิทธิ์

ปี68	ปี69
มีน้ำไหลเข้า 15.67 ล้าน ลบ.ม.	มีน้ำไหลเข้า 7.06 ล้าน ลบ.ม.
ความจุเก็บกัก 872 ล้าน ลบ.ม.	
น้ำเก็บกัก ล้าน ลบ.ม. 946 (109%)	น้ำเก็บกัก ล้าน ลบ.ม. 836 (96%)
รับได้อีก ล้าน ลบ.ม. -	รับได้อีก ล้าน ลบ.ม. 35
การระบายน้ำ 30.28 ล้าน ลบ.ม. 350.46 ลบ.ม./วินาที	การระบายน้ำ 0.44 ล้าน ลบ.ม. 5.09 ลบ.ม./วินาที
Dead Storage 15 ล้าน ลบ.ม.	

การบริหารจัดการน้ำลุ่มน้ำเจ้าพระยา

ณ วันที่ 9 พ.ย. 69

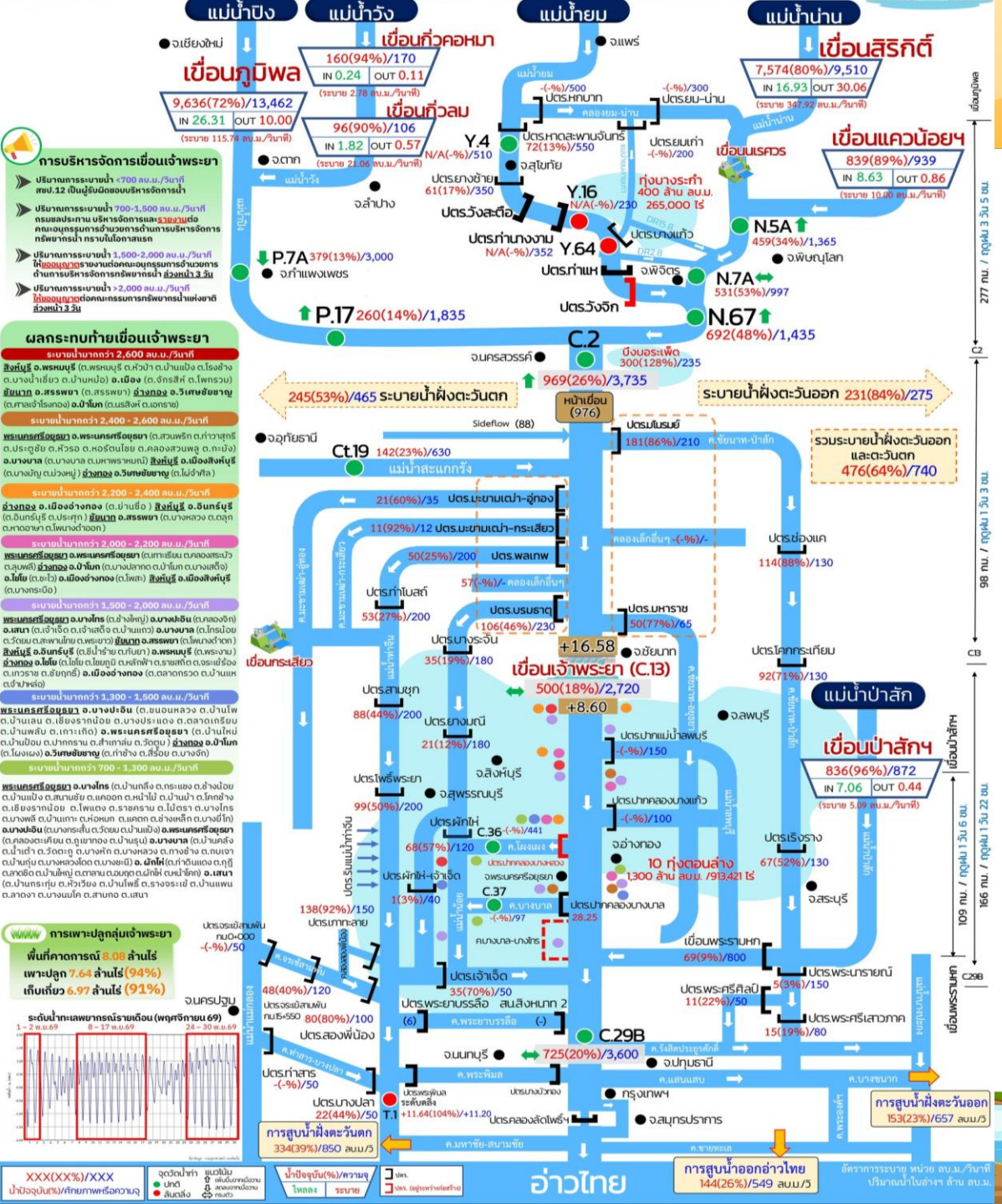

1 ปริมาณน้ำจากพื้นที่ตอนบนที่ระบายจากเขื่อนภูมิพล สิริกิติ์ และแควน้อยฯ ไหลมารวมกันที่ต้นแม่น้ำเจ้าพระยา บริเวณสถานีวัดน้ำ C.2 ค่ายจิรประวัติ จ.นครสวรรค์ ปัจจุบัน 969 ลบ.ม./วินาที

กรมชลประทาน บริหารจัดการน้ำเข้าระบบชลประทานฝั่งตะวันออกและฝั่งตะวันตก รวมรับน้ำ 476 ลบ.ม./วินาที แยกดังนี้

2 พื้นที่ฝั่งตะวันออก รับน้ำเข้าคลอง ประกอบด้วยคลองชัยนาท-ป่าสัก (ผ่าน ปตร.มโนรมย์) คลองชัยนาท-อยุธยา (ผ่าน ปตร.มหาราช) และคลองเล็กอื่น ๆ รวม 231 ลบ.ม./วินาที

3 พื้นที่ฝั่งตะวันตก รับน้ำเข้าคลอง ประกอบด้วย คลองมะขามเฒ่า-อู่ทอง แม่น้ำท่าจีน (ผ่าน ปตร.พลเทพ) แม่น้ำน้อย (ผ่าน ปตร.บรมธาตุ) และคลองเล็กอื่นๆ รวม 245 ลบ.ม./วินาที

4 ปริมาณน้ำไหลผ่านเขื่อนเจ้าพระยา วันนี้ 500 ลบ.ม./วินาที ระดับเหนือเขื่อน +16.58 ม.รทก.

5 นอกจากนี้ เขื่อนป่าสักฯ ระบายน้ำลงสู่แม่น้ำป่าสัก 5 ลบ.ม./วินาที ไหลผ่านเขื่อนพระรามหก 69 ลบ.ม./วินาที ก่อนไหลมาบรรจบที่แม่น้ำเจ้าพระยาบริเวณสถานี C.29B อ.สามโคก จ.ปทุมธานี เฉลี่ย 725 ลบ.ม./วินาที

6 ทั้งนี้ การเปิดระบายของเขื่อนเจ้าพระยาและเขื่อนพระรามหกจะพิจารณาผลการคาดการณ์ระดับน้ำทะเลขึ้น-ลง ของกรมอุทกศาสตร์อย่างต่อเนื่อง นอกจากนี้ ได้พิจารณาปริมาณน้ำจากคลองพระยาบรรลือ (สน.สิงหนาท 2) และคลองพระพิมล (สน.บางบัวทอง) มาสนับสนุนในแม่น้ำเจ้าพระยาตามความเหมาะสม

การบริหารจัดการน้ำ ลุ่มน้ำเจ้าพระยาตอนล่าง

ณ วันที่ 9 พ.ย. 69

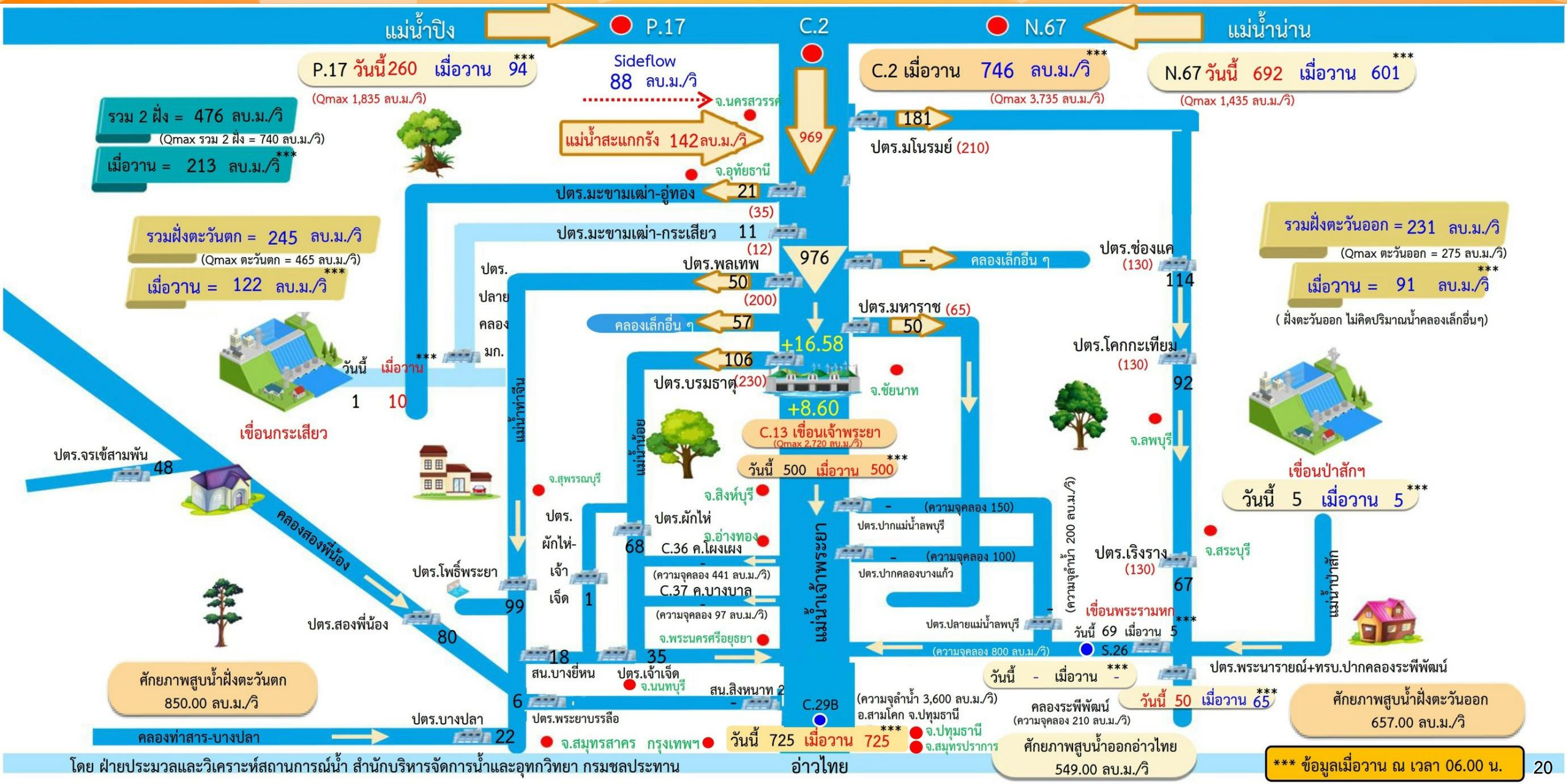

โดย ฝ่ายประมวลและวิเคราะห์สถานการณ์น้ำ สำนักบริหารจัดการน้ำและอุทกวิทยา กรมชลประทาน

*** ข้อมูลเมื่อวาน ณ เวลา 06.00 น.

คาดการณ์การระบายน้ำออกจากพื้นที่ลุ่มต่ำ 11 ทุ่ง

ตารางคาดการณ์การระบายน้ำออกจากทุ่ง ณ วันที่ 9 พ.ย. 69

ที่	พื้นที่ลุ่มต่ำ	จุดตรวจวัด	ศักยภาพในการรับน้ำของทุ่ง (ล้าน ลบ.ม.)	รับน้ำตามประชาคม ปี 2569 (ล้าน ลบ.ม.)	ปริมาณน้ำปัจจุบัน (ล้าน ลบ.ม.)	ปริมาณน้ำค้างทุ่ง (น้ำเตรียมแปลง) (ล้าน ลบ.ม.)	ระบายน้ำออกจากทุ่งอีก (ล้าน ลบ.ม.)	ศักยภาพการระบายน้ำเฉลี่ยปี 2569 (ลบ.ม./วิ)	คาดการณ์เริ่มระบายน้ำวันที่	คาดการณ์ระบายน้ำแล้วเสร็จวันที่	ระบายน้ำอีก (วัน)
พื้นที่ลุ่มต่ำเจ้าพระยาตอนบน											
1	ทุ่งบางระกำ	เหนือ ปตร.บางแก้ว	400.00	400.00	45.00	45.00	0.00	0.00	30 ต.ค. 69	6 พ.ย. 69	สิ้นสุดการระบาย
พื้นที่ลุ่มต่ำเจ้าพระยาตอนล่าง (ฝั่งตะวันออก)											
1	ทุ่งเชียงราก	เหนือ ปตร.บางโฉมศรี	80.00	80.00	44.25	15.32	28.93	10.46	26 ต.ค. 69	10 ธ.ค. 69	32
2	ทุ่งท่าวุ้ง	เหนือ ปตร.วัดมณีชลขันธ์	84.00	84.00	29.15	18.28	10.87	25.16	12 ต.ค. 69	13 พ.ย. 69	5
3	ทุ่งฝั่งซ้าย คลองชัยนาท-ป่าสัก	ระดับหลังคันจุดตรวจ (TCP008)	116.00	11.92	11.87	11.90	0.00	0.00	10 ต.ค. 69	22 ต.ค. 69	สิ้นสุดการระบาย
4	ทุ่งบางกุ่ม	ปตร.บางกุ่ม	130.00	76.00	53.26	28.74	24.52	40.55	12 ต.ค. 69	15 พ.ย. 69	7
5	ทุ่งบางกุ้ง	เหนือ ปตร.บางกุ้ง	27.00	27.00	25.33	6.80	18.53	9.75	31 ต.ค. 69	30 พ.ย. 69	22
รวมฝั่งตะวันออก			437.00	278.92	161.26	81.04	80.22	29.01	10 ต.ค. 69	10 ธ.ค. 69	32
พื้นที่ลุ่มต่ำเจ้าพระยาตอนล่าง (ฝั่งตะวันตก)											
6	ทุ่งบางบาล - บ้านแพน	ระดับ ถ. 3412	66.00	48.00	13.49	10.20	3.29	5.44	13 ต.ค. 69	15 พ.ย. 69	7
7	ทุ่งป่าโมก	หน้า ปตร.กุฎี	50.00	50.00	28.04	10.00	18.04	9.49	25 ต.ค. 69	30 พ.ย. 69	22
8	ทุ่งผักไห่	ท้าย ปตร.รางเข้	200.00	200	313.30	60.00	253.30	133.26	26 ต.ค. 69	30 พ.ย. 69	22
9	ทุ่งเจ้าเจ็ด	ระดับน้ำในคลองเจ้าเจ็ด	350.00	220	192.67	150.00	42.67	21.47	28 ต.ค. 69	1 ธ.ค. 69	23
10	ทุ่งโพธิ์พระยา	ระดับพื้นนาในทุ่ง	203.00	0	252.44	19.15	233.29	32.53	15 พ.ย. 69	30 ม.ค. 70	83
รวมฝั่งตะวันตก			869.00	518	799.94	249.35	550.59	76.78	13 ต.ค. 69	30 ม.ค. 70	83
รวม 10 ทุ่งลุ่มต่ำเจ้าพระยาตอนล่าง			1,306.00	797	961.19	330.39	630.80	87.96	10 ต.ค. 69	30 ม.ค. 70	83
รวม 11 ทุ่งลุ่มต่ำเจ้าพระยา			1,706.00	1,197	1,006.19	375.39	630.80	87.96	10 ต.ค. 69	30 ม.ค. 70	83

หมายเหตุ ทุ่งบางระกำ ขอปรับกำหนดการระบายน้ำและปริมาณน้ำค้างทุ่ง
ทุ่งบางกุ่ม สำรวจและปรับแก้ฐานข้อมูลให้เป็นปัจจุบัน

กรมชลประทาน
13 มิถุนายน 2569

4 แผน-ผลการจัดสรรน้ำฤดูแล้ง ปี 2569/70

สำนักบริหารจัดการน้ำและอุทกวิทยา

นโยบายและการบริหารจัดการน้ำฤดูแล้ง ปี 2568/69

วางแผนการบริหารจัดการน้ำแบบยั่งยืน โดย**จัดสรรน้ำให้สอดคล้องกับปริมาณน้ำต้นทุน**ในอ่างเก็บน้ำ
เพื่อสนับสนุนการใช้น้ำทุกกิจกรรมในพื้นที่ต่างๆ ตามลำดับความสำคัญ ดังนี้



เพื่อการ **อุปโภค-บริโภค** และการประปา



เพื่อการ**รักษาระบบนิเวศ**ทางน้ำ เช่น การผลักดันน้ำเค็ม การขับไล่น้ำเสีย บรรเทาสาธารณภัย จารีตประเพณีและคมนาคม เป็นต้น



เพื่อ**สำรองน้ำไว้สำหรับการใช้น้ำในช่วงต้นฤดูฝน** สำหรับอุปโภค-บริโภค และรักษาระบบนิเวศ เดือนพฤษภาคม – กรกฎาคม 2569



เพื่อการ**เกษตร**



เพื่อการ **อุตสาหกรรม**



เพื่อการ **พาณิชยกรรม และการท่องเที่ยว**

แผนการจัดสรรน้ำและการเพาะปลูกพืชฤดูแล้ง ปี 2569/70

ปริมาณน้ำต้นฤดูแล้ง (1 พ.ย. 69)

ปริมาณน้ำต้นทุนฤดูแล้ง

สำรองน้ำต้นฤดูฝน 2570

แผนการจัดสรรน้ำฤดูแล้ง 2569/70

- อุปโภค - บริโภค
- รักษาระบบนิเวศและอื่นๆ
- เกษตรกรรม
- อุตสาหกรรม

พื้นที่คาดการณ์เพาะปลูกข้าวนาปรัง

ทั้งประเทศ (1 พ.ย. 69 – 30 เม.ย. 70)	เจ้าพระยา (1 พ.ย. 69 – 30 เม.ย. 70)	แม่กลอง (1 ม.ค. 70 – 30 มิ.ย. 70)
43,479 ล้าน ลบ.ม. (อ่างฯใหญ่ อ่างฯกลาง และแหล่งน้ำอื่นๆ)	12,239 ล้าน ลบ.ม. (4 เขื่อนหลักเจ้าพระยา)	12,719 ล้าน ลบ.ม. (2 เขื่อนหลัก ศรีนครินทร์และวชิราลงกรณ)
15,470 ล้าน ลบ.ม.	4,239 ล้าน ลบ.ม.	5,719 ล้าน ลบ.ม.
28,009 ล้าน ลบ.ม	**9,000 ล้าน ลบ.ม** (4 เขื่อนหลัก 8,000 + จากลุ่มน้ำแม่กลอง 1,000 ล้าน ลบ.ม.)	**7,000 ล้าน ลบ.ม** (ผันน้ำสนับสนุนลุ่มน้ำเจ้าพระยา 1,000 ล้าน ลบ.ม.)
2,743 (10%)	1,150 (13%)	460 (7%)
7,991 (28%)	1,285 (14%)	2,910 (41%)
16,807 (60%)	6,430 (71%)	3,630 (52%)
468 (2%)	135 (2%)	-
9.39 ล้านไร่	**6.28 ล้านไร่**	**0.84 ล้านไร่**

สรุปการบริหารจัดการน้ำฤดูแล้งปี 2569/70 (ทั้งประเทศ)

วันที่ 9 พ.ย. 69

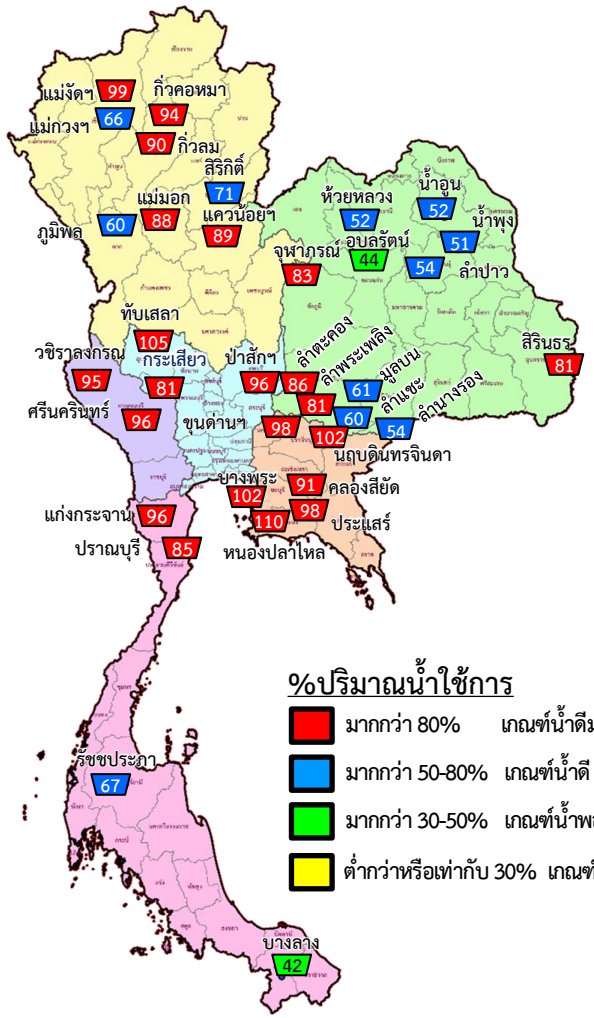

บริหารจัดการน้ำตั้งแต่ 1 พฤศจิกายน 2569 – 30 เมษายน 2570

ต้นฤดูแล้ง

ปริมาณน้ำต้นทุน 1 พ.ย. 69

43,479 ล้าน ลบ.ม.

(อ่างฯใหญ่ อ่างฯกลาง และแหล่งน้ำอื่นๆ)

วางแผน

แผนจัดสรรน้ำฤดูแล้ง ปี 2569/70

28,009 ล้าน ลบ.ม.

สำรองต้นฤดูฝน ปี 2570

15,470 ล้าน ลบ.ม.

แผนแยกกิจกรรม

- อุปโภค-บริโภค 2,738 ล้าน ลบ.ม. (10%)
- รักษาระบบนิเวศและอื่น ๆ 7,991 ล้าน ลบ.ม. (28%)
- เกษตรกรรม 16,807 ล้าน ลบ.ม. (60%)
- อุตสาหกรรม 468 ล้าน ลบ.ม. (2%)

จัดสรรน้ำไปแล้ว

จัดสรรน้ำไปแล้ว (1 พ.ย. 69 – 9 พ.ย. 69)

1,316 ล้าน ลบ.ม. (5% จากแผนฯ)

คงเหลือปริมาณน้ำที่ต้องจัดสรรจัดน้ำ

26,693 ล้าน ลบ.ม. (95% จากแผนฯ)

ปัจจุบัน

9 พ.ย. 69

ปริมาณน้ำเก็บกัก

63,914 ล้าน ลบ.ม. (83%)

ปริมาณน้ำใช้การ

39,938 ล้าน ลบ.ม. (76%)

(อ่างฯใหญ่ และอ่างฯกลาง)

ผลการเพาะปลูกข้าวนาปรัง 2569/70 (4 พ.ย. 69)

แผนนาปรัง	เพาะปลูก	เก็บเกี่ยว
9.39 ล้านไร่	0.09 ล้านไร่ (1%)	- ล้านไร่

สรุปการบริหารจัดการน้ำฤดูแล้งปี 2569/70 (เจ้าพระยา)

วันที่ 9 พ.ย. 69

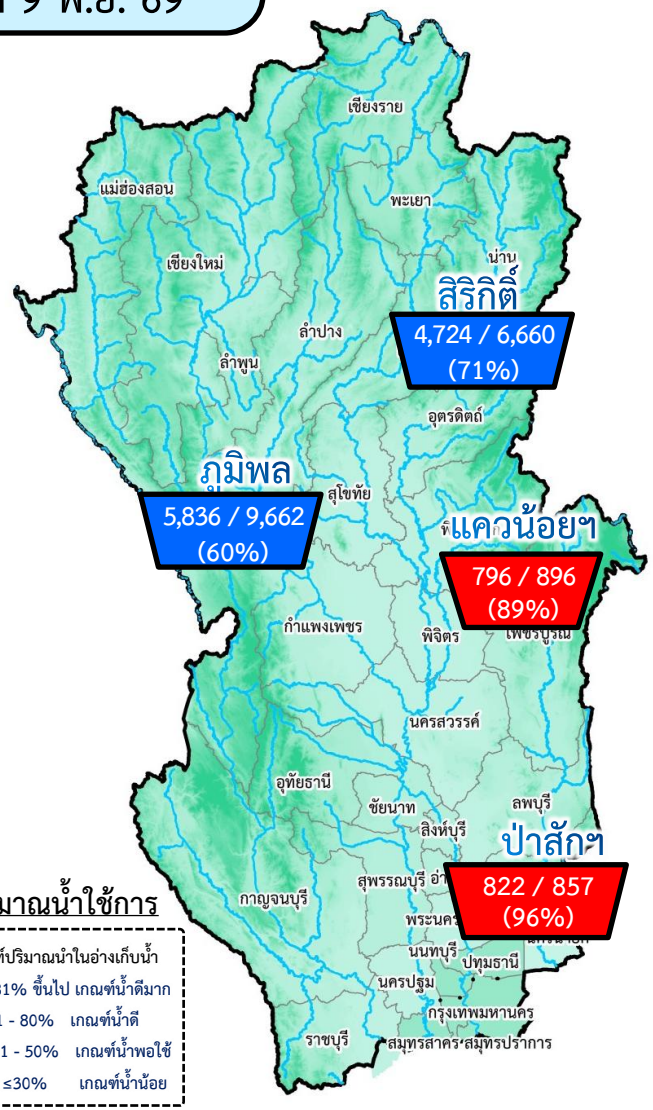

บริหารจัดการน้ำตั้งแต่ 1 พฤศจิกายน 2569 – 30 เมษายน 2570

ต้นฤดูแล้ง

ปริมาณน้ำต้นทุน 1 พ.ย. 69

12,239 ล้าน ลบ.ม.

(4 เขื่อนหลักลุ่มน้ำเจ้าพระยา)

วางแผน

แผนจัดสรรน้ำฤดูแล้ง ปี 2569/70

9,000 ล้าน ลบ.ม.

สำรองต้นฤดูฝน ปี 2570

4,239 ล้าน ลบ.ม.

แผนแยกกิจกรรม

- อุปโภค-บริโภค 1,150 ล้าน ลบ.ม. (13%)
- รักษาระบบนิเวศและอื่น ๆ 1,285 ล้าน ลบ.ม. (14%)
- เกษตรกรรม 6,430 ล้าน ลบ.ม. (71%)
- อุตสาหกรรม 135 ล้าน ลบ.ม. (2%)

จัดสรรน้ำทั้งสิ้น

จัดสรรน้ำทั้งสิ้น (1 พ.ย. 69 – 9 พ.ย. 69)

351 ล้าน ลบ.ม. (4% จากแผนฯ)

คงเหลือปริมาณน้ำที่ต้องจัดสรรจัดน้ำ

8,649 ล้าน ลบ.ม. (96% จากแผนฯ)

ปัจจุบัน

ปริมาณน้ำเก็บกัก 9 พ.ย. 69

18,885 ล้าน ลบ.ม. (76%)

ปริมาณน้ำใช้การ

12,177 ล้าน ลบ.ม. (67%)

ผลการเพาะปลูกข้าวนาปรัง 2569/70 (4 พ.ย. 69)

แผนนาปรัง	เพาะปลูก	เก็บเกี่ยว
6.28 ล้านไร่	0.07 ล้านไร่ (1%)	- ล้านไร่

กรมชลประทาน
13 มิถุนายน 2569

5 แผน-ผลการจัดสรรน้ำ ฤดูฝนปี 2569 (แม่กลอง)

สำนักบริหารจัดการน้ำและอุทกวิทยา

การบริหารจัดการน้ำ ฤดูฝน ปี 2569

ลุ่มน้ำแม่กลอง

ต้นฤดูฝน

ปริมาณน้ำต้นทุน 1 ก.ค. 69
(2 เขื่อนหลักลุ่มน้ำแม่กลอง)

17,488 ล้าน ลบ.ม.

ใช้การ 4,211 ล้าน ลบ.ม.

วางแผน

ความต้องการใช้น้ำ ฤดูฝน ปี 2569	**3,999**	ล้าน ลบ.ม.
แผนจัดสรรน้ำฤดูฝน ปี 2569	**4,000**	ล้าน ลบ.ม.

แผนแยกกิจกรรม

- อุปโภค – บริโภค: **490** ล้าน ลบ.ม. (12%)
- รักษาระบบนิเวศและอื่นๆ: **1,340** ล้าน ลบ.ม. (34%)
- เกษตรกรรม: **2,170** ล้าน ลบ.ม. (54%)
- อุตสาหกรรม: **-**

น้ำกักเก็บ

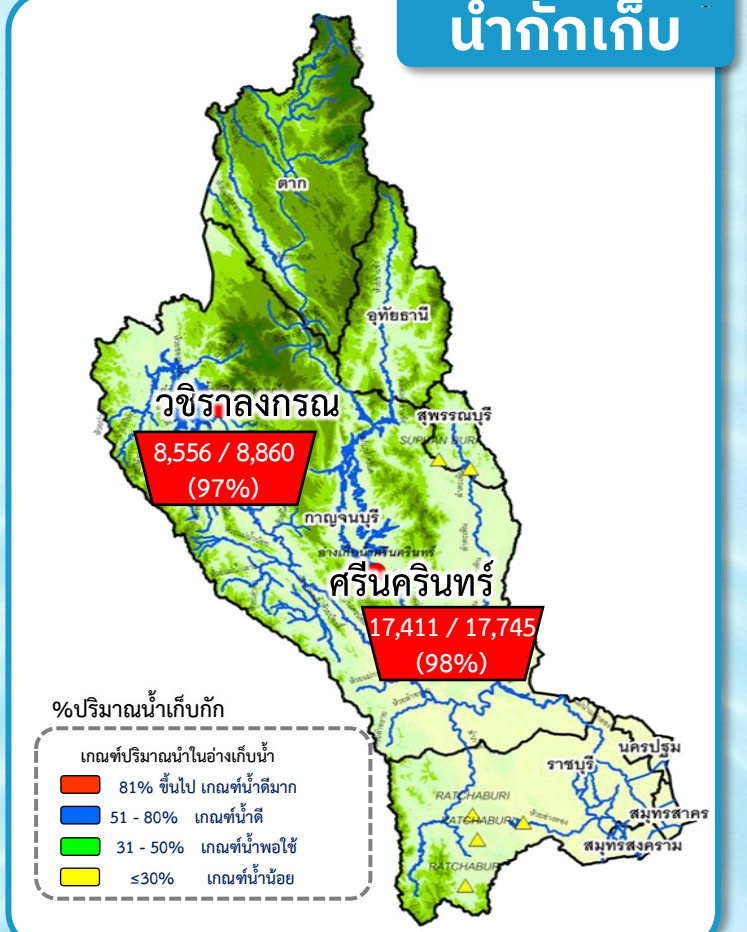

การเพาะปลูกข้าวนาปี 2569 (4 พ.ย. 69)

แผนนาปี	เพาะปลูกแล้ว	เก็บเกี่ยว
0.89 ล้านไร่	**0.88** ล้านไร่ (99%)	**0.23** ล้านไร่ (26%)

ข้อมูล ณ วันที่ 9 พ.ย. 69

ปัจจุบัน

ปริมาณน้ำเก็บกัก
25,968 ล้าน ลบ.ม. (98%)

ปริมาณน้ำใช้การ
12,691 ล้าน ลบ.ม. (95%)
(เขื่อนวชิราลงกรณ และศรีนครินทร์)

จัดสรรน้ำไปแล้ว

จัดสรรน้ำไปแล้ว (1 ก.ค. 69 – 9 พ.ย. 69)
3,586 ล้าน ลบ.ม. (90% จากแผนฯ)

คงเหลือปริมาณน้ำที่ต้องจัดสรรอีก
414 ล้าน ลบ.ม. (10% จากแผนฯ)

คาดการณ์น้ำเก็บกัก 1 ม.ค. 70

26,136 ล้าน ลบ.ม. (98%)

ปริมาณน้ำเก็บกัก 1 ม.ค. 69
23,420 ล้าน ลบ.ม. (83%)
น้อยกว่าปี 2569 จำนวน 2,716 ล้าน ลบ.ม.(10%)

กรมชลประทาน
13 มิถุนายน 2569

6 การเพาะปลูกข้าวนาปรัง

สำนักบริหารจัดการน้ำและอุทกวิทยา

แผนผลการเพาะปลูกพืชในช่วงฤดูแล้ง ปี 2569/70

ข้อมูล ณ วันที่ 4 พฤศจิกายน 2569

ภาค	ข้าวนาปรัง			พืชไร่-พืชผัก			รวม		
	แผน (ล้านไร่)	ผล (ล้านไร่)	%	แผน (ล้านไร่)	ผล (ล้านไร่)	%	แผน (ล้านไร่)	ผล (ล้านไร่)	%
เหนือ	0.66	0.02	3	0.23	0.002	1	0.89	0.02	2
ตะวันออกเฉียงเหนือ	0.95			0.06			1.01		
กลาง	0.01	0.001	13	0.01			0.02	0.001	6
ตะวันออก	0.47			0.03			0.50		
ตะวันตก	0.96			0.22			1.18		
ใต้	0.06	0.001	1	0.12	0.0001	0.1	0.18	0.001	1
ลุ่มน้ำเจ้าพระยา	6.28	0.07	1	0.16	0.012	8	6.43	0.08	1
ทั้งประเทศ	**9.39**	**0.09**	**1**	**0.82**	**0.014**	**2**	**10.21**	**0.11**	**1**

กราฟเปรียบเทียบผลการปลูกข้าวนาปรัง
รายสัปดาห์ในเขตทั้งประเทศ

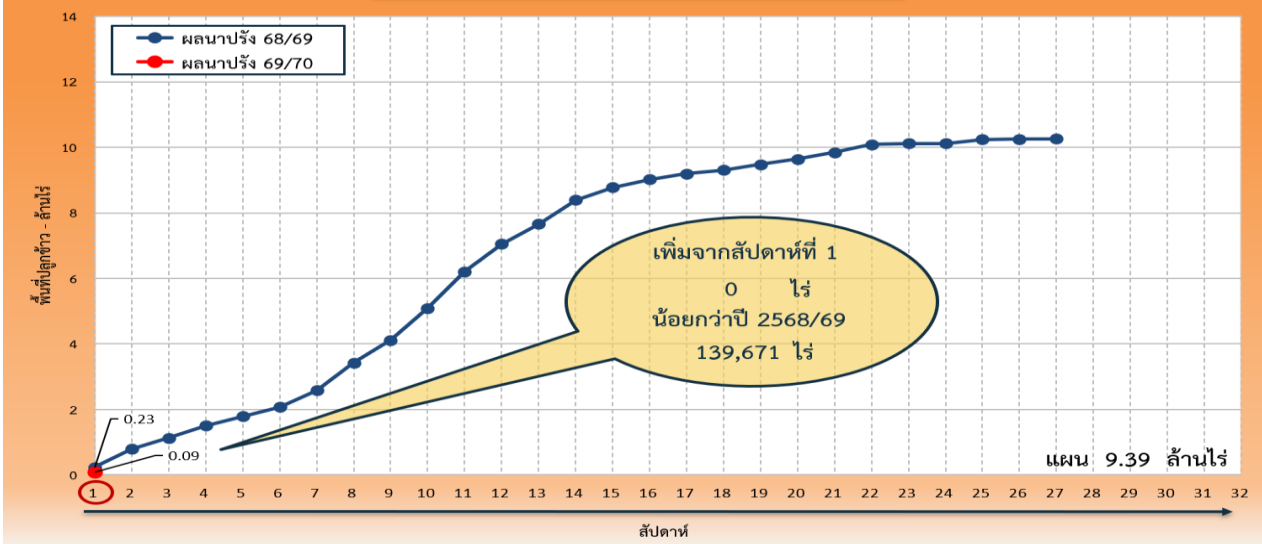

กราฟเปรียบเทียบผลการปลูกข้าวนาปรัง
รายสัปดาห์ในเขตลุ่มเจ้าพระยา

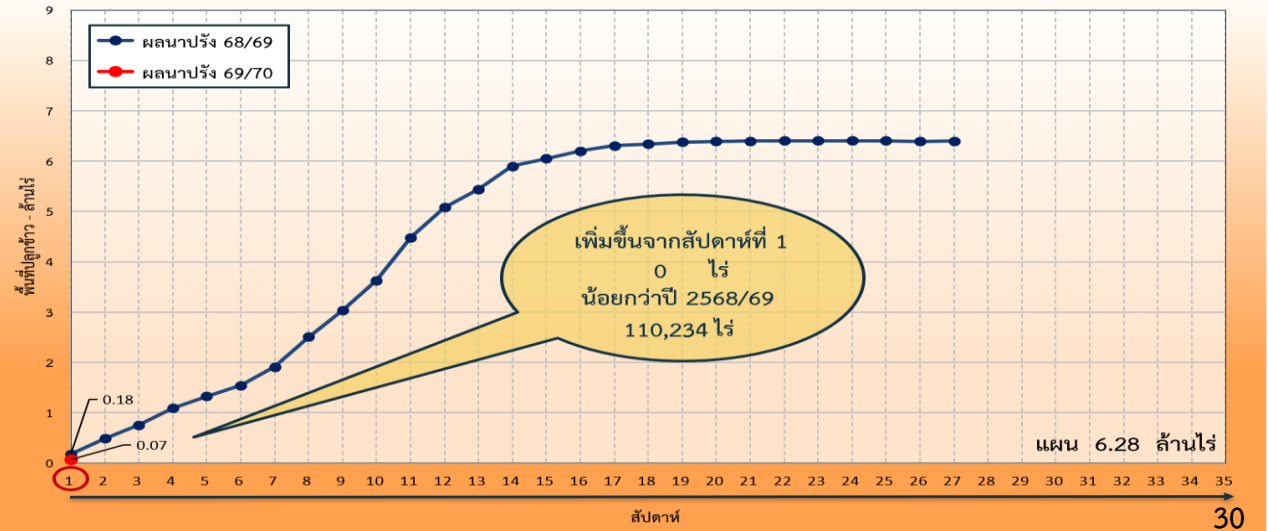

พื้นที่ปลูกข้าวในเขตชลประทานลุ่มน้ำเจ้าพระยาและลุ่มน้ำแม่กลอง

ลุ่มน้ำเจ้าพระยา

พื้นที่คาดการณ์นาปี ปี 2569
จำนวน 8.08 ล้านไร่

เพาะปลูกแล้ว 7.64 ล้านไร่

เจริญเติบโตและรอเก็บเกี่ยว 0.53 ล้านไร่

- อายุ 7 สัปดาห์ 3,000 ไร่ (23 ก.ย. 69) ต้องการใช้น้ำ 1.22 ล้าน ลบ.ม.
- อายุ 9 สัปดาห์ 2,419 ไร่ (9 ก.ย. 69) ต้องการใช้น้ำ 0.70 ล้าน ลบ.ม.
- อายุ 11 สัปดาห์ 26,851 ไร่ (26 ส.ค. 69) ต้องการใช้น้ำ 4.63 ล้าน ลบ.ม.
- อายุ 13 สัปดาห์ 17,875 ไร่ (12 ส.ค. 69) ต้องการใช้น้ำ 1.30 ล้าน ลบ.ม.
- อายุ 15 สัปดาห์ 40,773 ไร่ (29 ก.ค. 69) ต้องการใช้น้ำ 0.39 ล้าน ลบ.ม.
- อายุ 17 สัปดาห์ 41,483 ไร่ (15 ก.ค. 69) ไม่ต้องการใช้น้ำ
- อายุ 6 สัปดาห์ 2,000 ไร่ (30 ก.ย. 69) ต้องการใช้น้ำ 0.93 ล้าน ลบ.ม.
- อายุ 8 สัปดาห์ 5,349 ไร่ (16 ก.ย. 69) ต้องการใช้น้ำ 1.84 ล้าน ลบ.ม.
- อายุ 10 สัปดาห์ 23,940 ไร่ (2 ก.ย. 69) ต้องการใช้น้ำ 5.55 ล้าน ลบ.ม.
- อายุ 12 สัปดาห์ 23,266 ไร่ (19 ส.ค. 69) ต้องการใช้น้ำ 2.68 ล้าน ลบ.ม.
- อายุ 14 สัปดาห์ 115,234 ไร่ (5 ส.ค. 69) ต้องการใช้น้ำ 4.14 ล้าน ลบ.ม.
- อายุ 16 สัปดาห์ 85,422 ไร่ (22 ก.ค. 69) ไม่ต้องการใช้น้ำ
- อายุ 18 สัปดาห์ 146,449 ไร่ (8 ก.ค. 69) ไม่ต้องการใช้น้ำ

เก็บเกี่ยว 7.11 ล้านไร่

นาปีต่อเนื่อง จำนวน 0.71 ล้านไร่

- อายุ 1 สัปดาห์ 849 ไร่ (4 พ.ย. 69) ต้องการใช้น้ำ 0.56 ล้าน ลบ.ม.
- อายุ 3 สัปดาห์ 82,583 ไร่ (21 ต.ค. 69) ต้องการใช้น้ำ 51.13 ล้าน ลบ.ม.
- อายุ 5 สัปดาห์ 89,367 ไร่ (7 ต.ค. 69) ต้องการใช้น้ำ 46.77 ล้าน ลบ.ม.
- อายุ 7 สัปดาห์ 119,164 ไร่ (23 ก.ย. 69) ต้องการใช้น้ำ 48.34 ล้าน ลบ.ม.
- อายุ 9 สัปดาห์ 62,798 ไร่ (9 ก.ย. 69) ต้องการใช้น้ำ 18.11 ล้าน ลบ.ม.
- อายุ 11 สัปดาห์ 41,082 ไร่ (26 ส.ค. 69) ต้องการใช้น้ำ 7.09 ล้าน ลบ.ม.
- อายุ 2 สัปดาห์ 7,980 ไร่ (28 ต.ค. 69) ต้องการใช้น้ำ 5.19 ล้าน ลบ.ม.
- อายุ 4 สัปดาห์ 56,931 ไร่ (14 ต.ค. 69) ต้องการใช้น้ำ 32.73 ล้าน ลบ.ม.
- อายุ 6 สัปดาห์ 73,452 ไร่ (30 ก.ย. 69) ต้องการใช้น้ำ 34.24 ล้าน ลบ.ม.
- อายุ 8 สัปดาห์ 106,980 ไร่ (16 ก.ย. 69) ต้องการใช้น้ำ 36.76 ล้าน ลบ.ม.
- อายุ 10 สัปดาห์ 44,951 ไร่ (2 ก.ย. 69) ต้องการใช้น้ำ 10.42 ล้าน ลบ.ม.
- อายุ 12 สัปดาห์ 18,971 ไร่ (19 ส.ค. 69) ต้องการใช้น้ำ 2.19 ล้าน ลบ.ม.

พื้นที่ 0.53 ล้านไร่ มีพื้นที่ปลูกข้าว 0.26 ล้านไร่
ที่ยังคงต้องการใช้น้ำอยู่ คิดเป็นน้ำจำนวน 23.38 ล้าน ลบ.ม.

พื้นที่ 0.71 ล้านไร่
ต้องการใช้น้ำ 293.53 ล้าน ลบ.ม.

พื้นที่คาดการณ์นาปรัง ปี 2569/70
จำนวน 6.28 ล้านไร่

เพาะปลูกแล้ว 0.07 ล้านไร่

- อายุ 1 สัปดาห์ 71,584 ไร่ (4 พ.ย. 69) ต้องการใช้น้ำ 46.28 ล้าน ลบ.ม.

พื้นที่ 0.07 ล้านไร่
ต้องการใช้น้ำ 46.28 ล้าน ลบ.ม.

ลุ่มน้ำแม่กลอง

พื้นที่คาดการณ์นาปี ปี 2569
จำนวน 0.89 ล้านไร่

เพาะปลูกแล้ว 0.89 ล้านไร่

เจริญเติบโตและรอเก็บเกี่ยว 0.66 ล้านไร่

- อายุ 1 สัปดาห์ 584 ไร่ (4 พ.ย. 69) ต้องการใช้น้ำ 0.41 ล้าน ลบ.ม.
- อายุ 3 สัปดาห์ - ไร่ (21 ต.ค. 69) ต้องการใช้น้ำ - ล้าน ลบ.ม.
- อายุ 5 สัปดาห์ 2,179 ไร่ (7 ต.ค. 69) ต้องการใช้น้ำ 1.21 ล้าน ลบ.ม.
- อายุ 7 สัปดาห์ 16,241 ไร่ (23 ก.ย. 69) ต้องการใช้น้ำ 6.98 ล้าน ลบ.ม.
- อายุ 9 สัปดาห์ 17,344 ไร่ (9 ก.ย. 69) ต้องการใช้น้ำ 5.26 ล้าน ลบ.ม.
- อายุ 11 สัปดาห์ 69,668 ไร่ (26 ส.ค. 69) ต้องการใช้น้ำ 12.52 ล้าน ลบ.ม.
- อายุ 13 สัปดาห์ 33,174 ไร่ (12 ส.ค. 69) ต้องการใช้น้ำ 2.64 ล้าน ลบ.ม.
- อายุ 15 สัปดาห์ - ไร่ (29 ก.ค. 69) ต้องการใช้น้ำ - ล้าน ลบ.ม.
- อายุ 17 สัปดาห์ 9,532 ไร่ (15 ก.ค. 69) ไม่ต้องการใช้น้ำ
- อายุ 2 สัปดาห์ 81 ไร่ (28 ต.ค. 69) ต้องการใช้น้ำ 0.06 ล้าน ลบ.ม.
- อายุ 4 สัปดาห์ 3,215 ไร่ (14 ต.ค. 69) ต้องการใช้น้ำ 1.96 ล้าน ลบ.ม.
- อายุ 6 สัปดาห์ 3,697 ไร่ (30 ก.ย. 69) ต้องการใช้น้ำ 1.83 ล้าน ลบ.ม.
- อายุ 8 สัปดาห์ 145,229 ไร่ (16 ก.ย. 69) ต้องการใช้น้ำ 52.71 ล้าน ลบ.ม.
- อายุ 10 สัปดาห์ 160,039 ไร่ (2 ก.ย. 69) ต้องการใช้น้ำ 38.73 ล้าน ลบ.ม.
- อายุ 12 สัปดาห์ 56,695 ไร่ (19 ส.ค. 69) ต้องการใช้น้ำ 6.85 ล้าน ลบ.ม.
- อายุ 14 สัปดาห์ 127,447 ไร่ (5 ส.ค. 69) ต้องการใช้น้ำ 5.61 ล้าน ลบ.ม.
- อายุ 16 สัปดาห์ 2,115 ไร่ (22 ก.ค. 69) ไม่ต้องการใช้น้ำ
- อายุ 18 สัปดาห์ 5,806 ไร่ (8 ก.ค. 69) ไม่ต้องการใช้น้ำ

เก็บเกี่ยว 0.23 ล้านไร่

นาปีต่อเนื่อง จำนวน 0.04 ล้านไร่

- อายุ 6 สัปดาห์ 43,237 ไร่ (30 ก.ย. 69) ต้องการใช้น้ำ 21.44 ล้าน ลบ.ม.

พื้นที่ 0.04 ล้านไร่
ต้องการใช้น้ำ 21.44 ล้าน ลบ.ม.

พื้นที่ 0.66 ล้านไร่ มีพื้นที่ปลูกข้าว 0.64 ล้านไร่
ที่ยังคงต้องการใช้น้ำอยู่ คิดเป็นจำนวน 136.77 ล้าน ลบ.ม.

กรมชลประทาน
13 มิถุนายน 2569







7 คาดการณ์ปริมาณน้ำในอ่างฯ

สำนักบริหารจัดการน้ำและอุทกวิทยา

คาดการณ์ปริมาณน้ำต้นฤดูแล้งปี 2569/70 (1 พ.ค.70)

ปริมาณน้ำ วันที่ 1 พ.ค.69

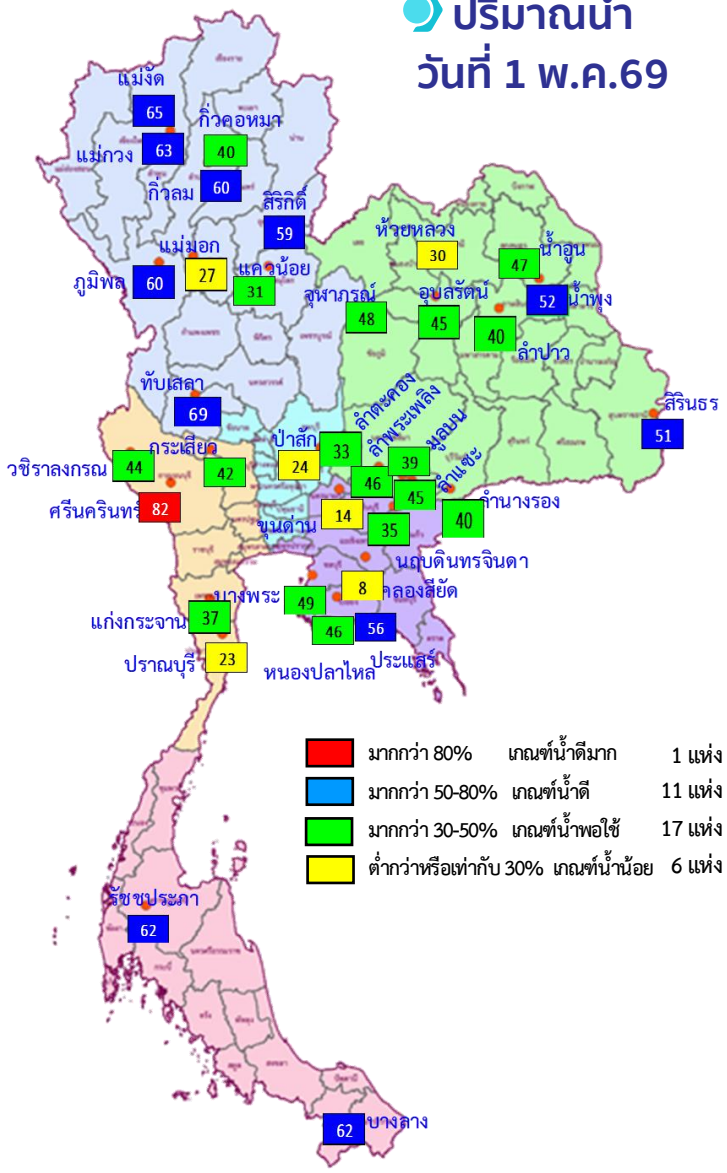

คาดการณ์ 1 พ.ค.70

ฝนคาดการณ์ 6 เดือน (TMD)
(คาดการณ์ ณ วันที่ 6 พ.ย.69)

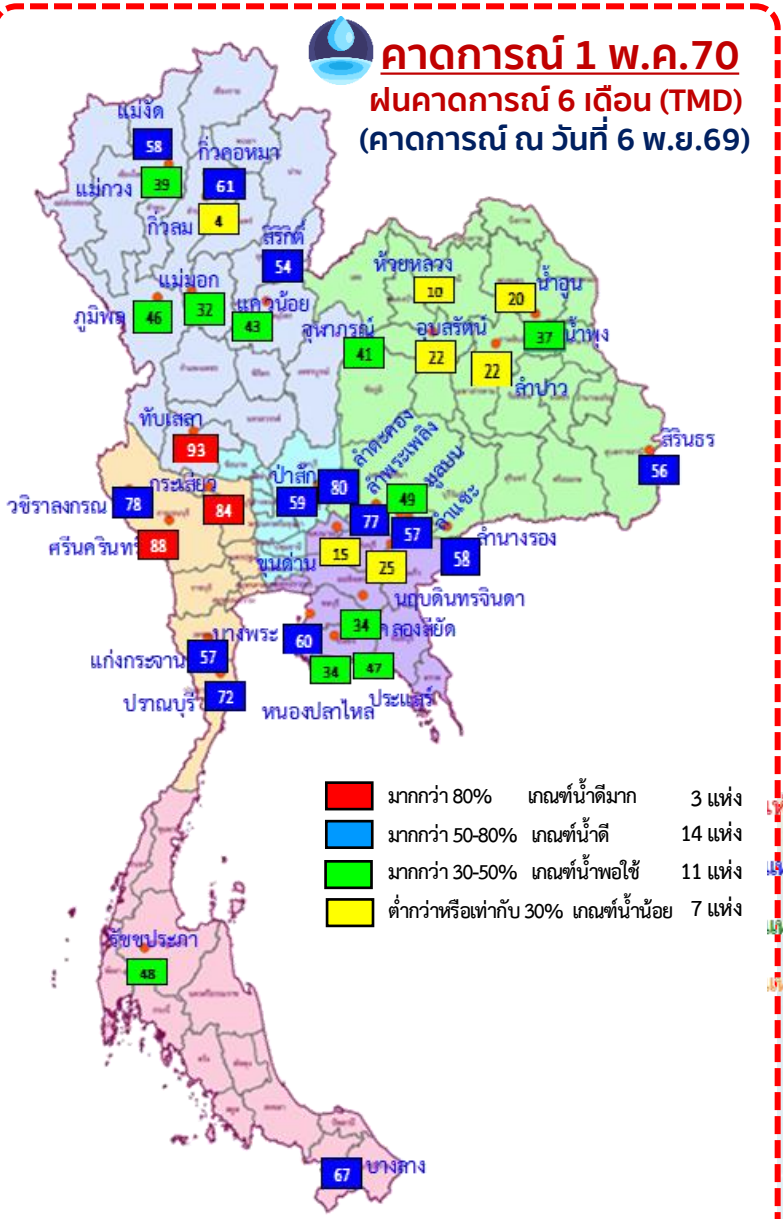

หมายเหตุ : ปริมาณน้ำของอ่างเก็บน้ำ กฟผ. ใช้ข้อมูลคาดการณ์จาก กฟผ. ณ วันที่ 5 พ.ย. 69

ทั้งประเทศ 35 อ่างฯ

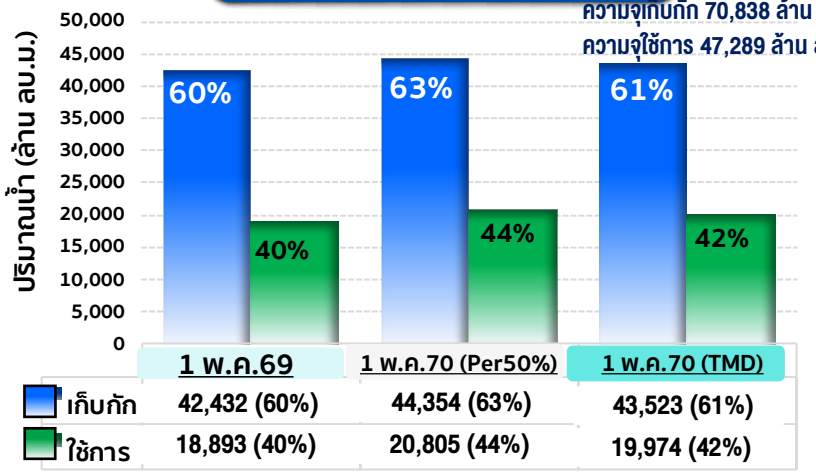

	1 พ.ค.69	1 พ.ค.70 (Per50%)	1 พ.ค.70 (TMD)
เก็บกัก	42,432 (60%)	44,354 (63%)	43,523 (61%)
ใช้การ	18,893 (40%)	20,805 (44%)	19,974 (42%)

เจ้าพระยา 4 อ่างฯ

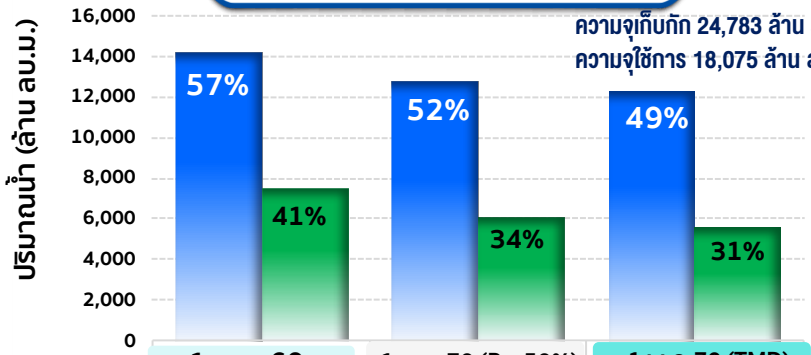

	1 พ.ค.69	1 พ.ค.70 (Per50%)	1 พ.ค.70 (TMD)
เก็บกัก	14,229 (57%)	12,793 (52%)	12,265 (49%)
ใช้การ	7,533 (41%)	6,086 (34%)	5,557 (31%)

กรมชลประทาน
13 มิถุนายน 2569

8 การให้ความช่วยเหลือของกรมชลประทาน

สรุปการให้ความช่วยเหลือเครื่องจักร-เครื่องมือ ฤดูฝน ปี2569

ประจำสัปดาห์
(26 ต.ค. 69 – 1 พ.ย. 69)



ช่วยเหลือประจำสัปดาห์
- รวม **41** จังหวัด

การช่วยเหลือทั้งหมด
รวม **891** หน่วย ผล

- เครื่องสูบน้ำ **572** เครื่อง
  ปริมาณน้ำที่สูบ 298,002,520 ลิตร
- รถบรรทุกน้ำ **-** คัน
  ปริมาณน้ำ - ลิตร
- เครื่องผลักดันน้ำ **255** เครื่อง
- เครื่องจักรอื่นๆ **64** หน่วย

ข้อมูล ณ วันที่ 1 พ.ย. 69

สะสมฤดูฝน
(1 พ.ค.69 – 1 พ.ย. 69)

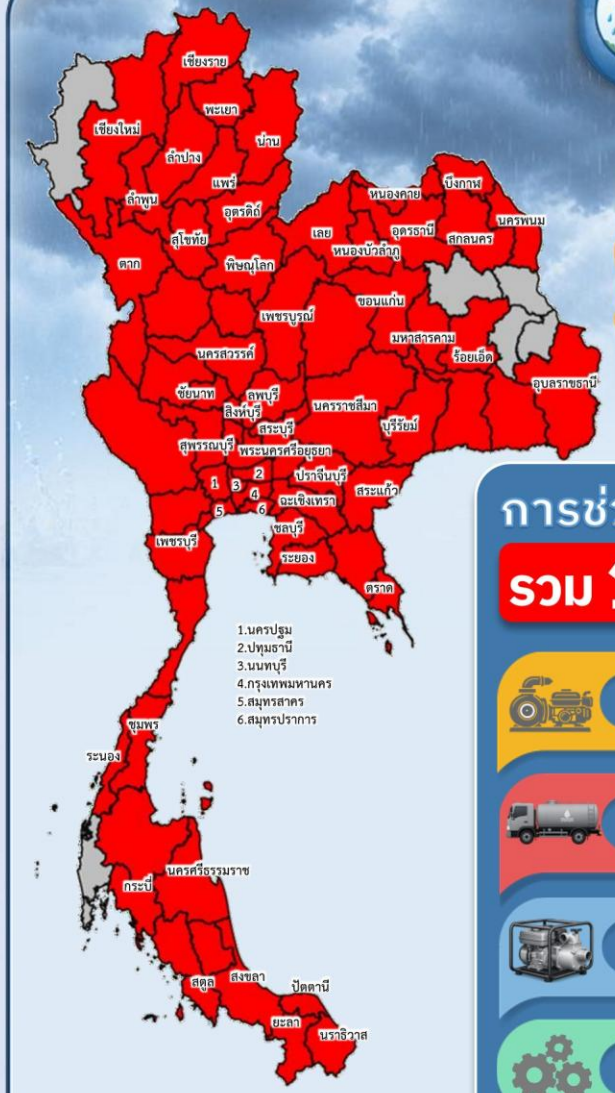

ช่วยเหลือสะสม
- รวม **70** จังหวัด

การช่วยเหลือทั้งหมด
รวม **1,657** หน่วย ผล

- เครื่องสูบน้ำ **1,197** เครื่อง
  ปริมาณน้ำที่สูบ 436,580,094 ลิตร
- รถบรรทุกน้ำ **5** คัน
  ปริมาณน้ำ 432,000 ลิตร
- เครื่องผลักดันน้ำ **319** เครื่อง
- เครื่องจักรอื่นๆ **136** หน่วย

ผลการประชาสัมพันธ์สร้างการรับรู้สถานการณ์น้ำและการบริหารจัดการน้ำ

ฤดูแล้ง ปี 2569/70 กรมชลประทาน

ระหว่างวันที่ 2 - 8 พฤศจิกายน 2569

1.ศูนย์เรียนรู้การเพิ่มประสิทธิภาพการผลิตสินค้าเกษตร (ศพก.)

จำนวน 1 ครั้ง

สะสม 1 ครั้ง

เกษตรกร 4 คน

สะสม 4 คน



2.คณะกรรมการจัดการชลประทาน (JMC)

จำนวน 14 ครั้ง

สะสม 14 ครั้ง

เกษตรกร 519 คน

สะสม 519 คน



3.กลุ่มผู้ใช้น้ำ

จำนวน 42 ครั้ง

สะสม 42 ครั้ง

เกษตรกร 1,049 คน

สะสม 1,049 คน



3.การประชาสัมพันธ์อื่นๆ

จำนวน 635 ครั้ง

สะสม 635 ครั้ง





ข้อมูลสะสม ตั้งแต่วันที่ 1 พ.ย.69

รวมการประชาสัมพันธ์

จำนวนครั้งการประชาสัมพันธ์ 692 ครั้ง สะสม 692 ครั้ง

จำนวนเกษตรกรที่เข้ารับฟังการประชาสัมพันธ์ 1,572 คน สะสม 1,572 คน

กรมชลประทาน
13 มิถุนายน 2569

9 สถานการณ์อุทกภัย ปี 2569

สำนักบริหารจัดการน้ำและอุทกวิทยา

สรุปสถานการณ์อุทกภัย ปี 2569

อิทธิพลที่ส่งผลกระทบ

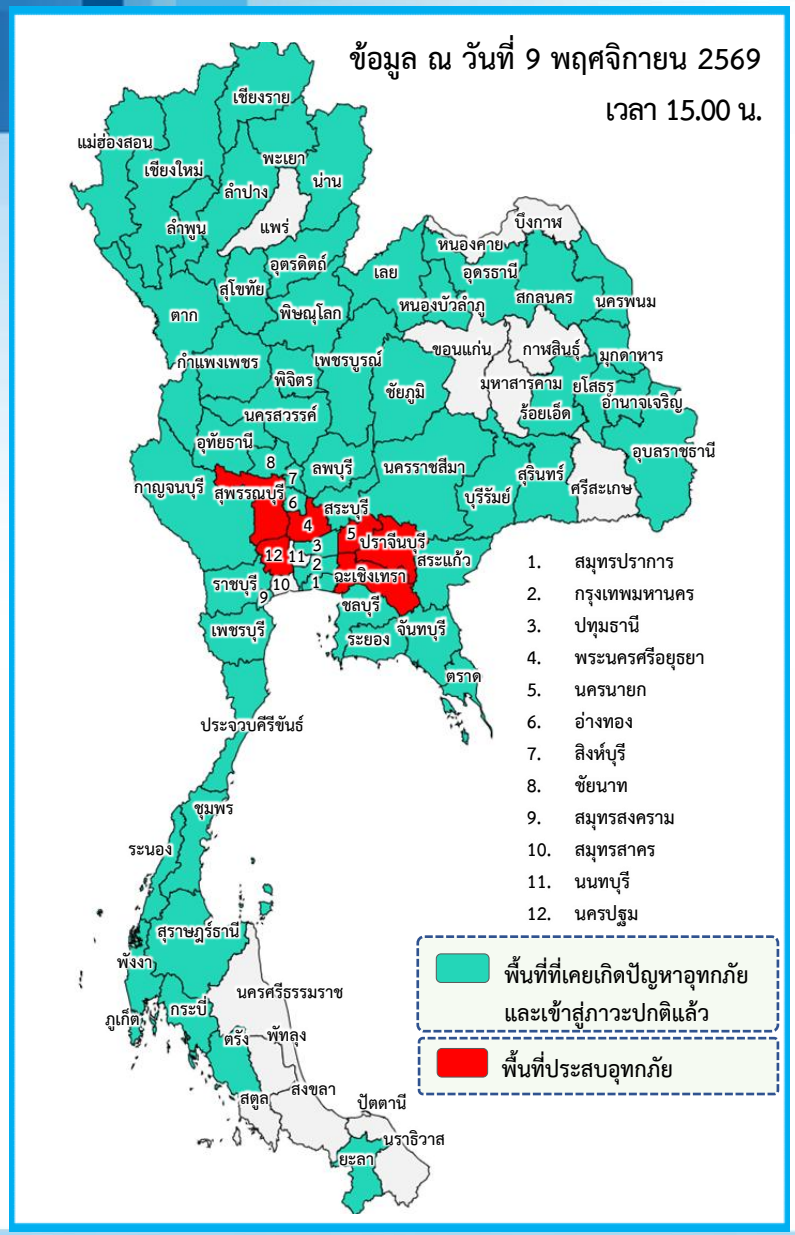

พื้นที่ประสบอุทกภัย ปี 2569 สาเหตุเนื่องจากอิทธิพล ดังนี้

1. บริเวณความกดอากาศสูงหรือมวลอากาศเย็นอีกระลอกหนึ่งแผ่ลงมาปกคลุมภาคตะวันออกเฉียงเหนือตอนบน และทะเลจีนใต้ ปกคลุมบริเวณประเทศไทยตอนบน (วันที่ 8 - 11 พ.ค. 69) (ประสบอุทกภัย 1 จังหวัด ได้แก่ ลำปาง)
2. มรสุมตะวันตกเฉียงใต้กำลังค่อนข้างแรงพัดปกคลุมทะเลอันดามันตอนบนและประเทศไทย (วันที่ 18 – 21 พ.ค. 69) (ประสบอุทกภัย 5 จังหวัด ได้แก่ แม่ฮ่องสอน น่าน ลำปาง เพชรบูรณ์ และเพชรบุรี)
3. มรสุมตะวันตกเฉียงใต้ที่พัดปกคลุมทะเลอันดามัน ประเทศไทย และอ่าวไทยมีกำลังค่อนข้างแรง ประกอบกับแนวร่องมรสุมพาดผ่านประเทศไทยตอนบน (วันที่ 28 พ.ค. – 1 มิ.ย. 69) (ประสบอุทกภัย 4 จังหวัด ได้แก่ แม่ฮ่องสอน ลำปาง เพชรบูรณ์ และเพชรบุรี)
4. ร่องมรสุมพาดผ่านภาคเหนือตอนบน เข้าสู่หย่อมความกดอากาศต่ำบริเวณทะเลจีนใต้ตอนบน และมรสุมตะวันตกเฉียงใต้พัดปกคลุมทะเลอันดามัน และอ่าวไทย (วันที่ 10 - 12 มิ.ย. 69) (ประสบอุทกภัย 2 จังหวัด ได้แก่ กระบี่ และตรัง)
5. มรสุมตะวันตกเฉียงใต้กำลังปานกลางยังคงพัดปกคลุมทะเลอันดามัน ประเทศไทย และอ่าวไทย ประกอบกับมีหย่อมความกดอากาศต่ำปกคลุมบริเวณประเทศเวียดนามตอนบน (วันที่ 18 - 20 มิ.ย. 69) (ประสบอุทกภัย 2 จังหวัด ได้แก่ จันทบุรี และสระบุรี)
6. มรสุมตะวันตกเฉียงใต้ที่พัดปกคลุมทะเลอันดามัน ประเทศไทย และอ่าวไทยมีกำลังแรงขึ้น ประกอบกับร่องมรสุมพาดผ่านตอนบนของภาคเหนือ เข้าสู่หย่อมความกดอากาศต่ำบริเวณประเทศเวียดนามตอนบน (วันที่ 28 มิ.ย. 69 – 3 ก.ค. 69) (ประสบอุทกภัย 4 จังหวัด ได้แก่ เชียงราย จันทบุรี ภูเก็ต และกระบี่)
7. ร่องมรสุมพาดผ่านประเทศเมียนมา ประเทศลาว และเวียดนามตอนบน เข้าสู่พายุโซนร้อน “ไมสัก” (MAYSAK) ประกอบกับมรสุมตะวันตกเฉียงใต้ที่พัดปกคลุมทะเลอันดามัน ประเทศไทย และอ่าวไทยมีกำลังค่อนข้างแรง (วันที่ 4 ก.ค. 69 – 5 ก.ค. 69) (ประสบอุทกภัย 1 จังหวัด ได้แก่ ตราด)
8. ร่องมรสุมพาดผ่านประเทศเมียนมา ภาคเหนือตอนบน และประเทศลาวตอนบน ในขณะที่มรสุมตะวันตกเฉียงใต้ที่พัดปกคลุมทะเลอันดามัน ประเทศไทย และอ่าวไทยเริ่มมีกำลังอ่อนลงแต่ยังคงมีกำลังค่อนข้างแรง (วันที่ 13 ก.ค. 69 – 14 ก.ค. 69) (ประสบอุทกภัย 1 จังหวัด ได้แก่ เชียงราย)
9. มรสุมตะวันตกเฉียงใต้ที่พัดปกคลุมทะเลอันดามัน ประเทศไทย และอ่าวไทยเริ่มมีกำลังแรงขึ้น ประกอบกับมีหย่อมความกดอากาศต่ำปกคลุมประเทศเวียดนามตอนบน (วันที่ 21 ก.ค. 69 – 25 ก.ค. 69) (ประสบอุทกภัย 1 จังหวัด ได้แก่ ภูเก็ต)
10. ร่องมรสุมพาดผ่านภาคเหนือตอนบน และภาคตะวันออกเฉียงเหนือ ประกอบกับมรสุมตะวันตกเฉียงใต้กำลังค่อนข้างแรงพัดปกคลุมทะเลอันดามัน ประเทศไทย และอ่าวไทย (วันที่ 28 ก.ค. 69 – 1 ส.ค. 69) (ประสบอุทกภัย 22 จังหวัด ได้แก่ เชียงใหม่ แม่ฮ่องสอน เชียงราย พะเยา น่าน อุตรดิตถ์ พิษณุโลก สุโขทัย อุดรธานี เลย หนองบัวลำภู สกลนคร ร้อยเอ็ด นครพนม มุกดาหาร อำนาจเจริญ อุบลราชธานี ยโสธร จันทบุรี เพชรบูรณ์ สระบุรี และระนอง)
11. ร่องมรสุมเลื่อนลงมาพาดผ่านภาคเหนือตอนบนและประเทศลาวตอนบน เข้าสู่หย่อมความกดอากาศต่ำบริเวณชายฝั่งประเทศเวียดนามตอนบนและอ่าวตังเกี๋ย ประกอบกับมรสุมตะวันตกเฉียงใต้พัดปกคลุมทะเลอันดามัน ประเทศไทย และอ่าวไทย (วันที่ 28 ส.ค. 69 – 7 ก.ย. 69) (ประสบอุทกภัย 6 จังหวัด ได้แก่ เชียงใหม่ ลำปาง นครพนม สระบุรี จันทบุรี และตราด)
12. บริเวณความกดอากาศสูงหรือมวลอากาศเย็นแผ่ลงมาปกคลุมภาคเหนือตอนบนและภาคตะวันออกเฉียงเหนือตอนบน ส่งผลให้ร่องมรสุมเลื่อนลงมาพาดผ่านภาคเหนือตอนล่าง ภาคกลางตอนบน และภาคตะวันออกเฉียงเหนือ ประกอบกับมรสุมตะวันตกเฉียงใต้กำลังปานกลางปกคลุมพัดปกคลุมทะเลอันดามัน ภาคใต้ ภาคกลาง ภาคตะวันออก และอ่าวไทย (วันที่ 10 ก.ย. 69 – 13 ก.ย. 69) (ประสบอุทกภัย 4 จังหวัด ได้แก่ เชียงราย หนองบัวลำภู จันทบุรี และเพชรบูรณ์)

สรุปสถานการณ์อุทกภัย ปี 2569

อิทธิพลที่ส่งผลกระทบ

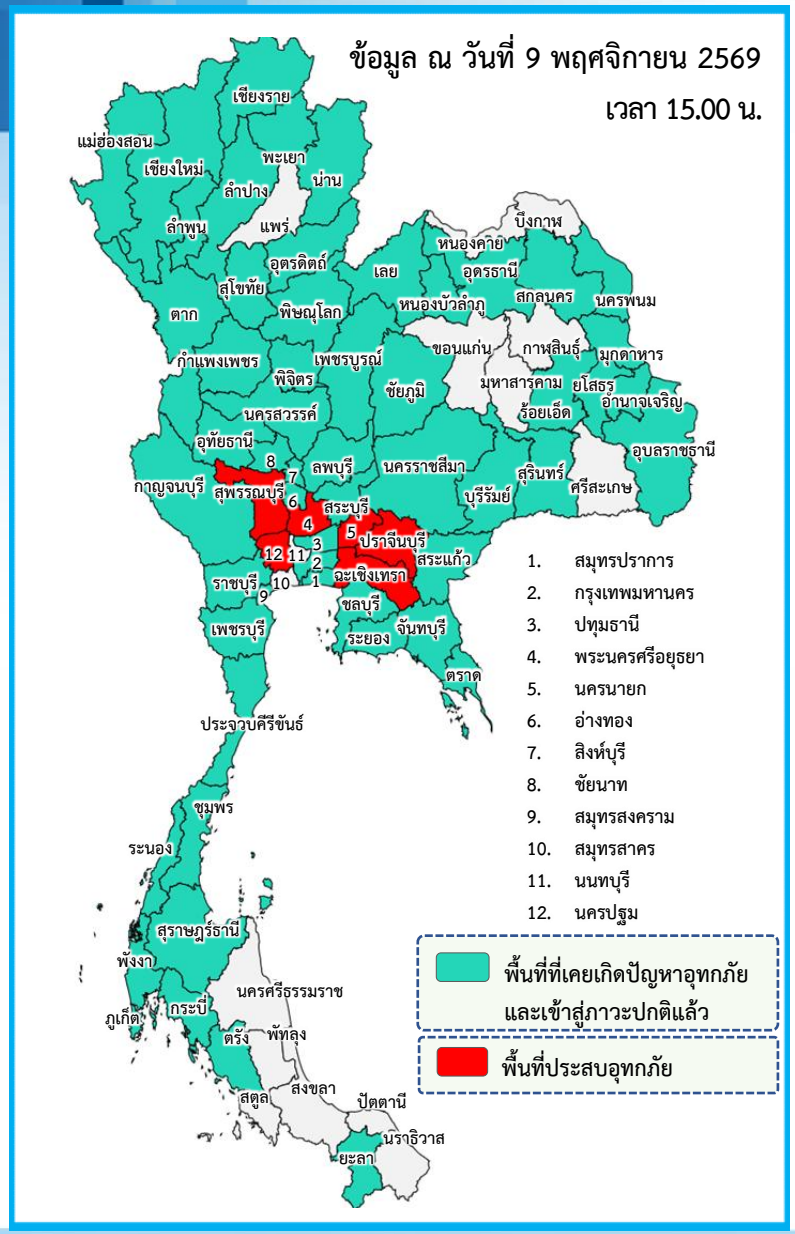

พื้นที่ประสบอุทกภัย ปี 2569 สาเหตุเนื่องจากอิทธิพล ดังนี้

13. ร่องมรสุมเลื่อนขึ้นไปพาดผ่านภาคเหนือ และภาคตะวันออกเฉียงเหนือตอนบน ประกอบกับมรสุมตะวันตกเฉียงใต้กำลังปานกลางยังคงพัดปกคลุมทะเลอันดามันประเทศไทย และอ่าวไทย (วันที่ 13 ก.ย. 69 – 18 ก.ย. 69) (ประสบอุทกภัย 10 จังหวัด ได้แก่ แม่ฮ่องสอน ลำปาง พิษณุโลก แพร่ หนองบัวลำภู ร้อยเอ็ด เพชรบูรณ์ กระบี่ พังงา และระนอง)
14. บริเวณความกดอากาศสูงหรือมวลอากาศเย็นจากประเทศจีนแผ่ปกคลุมภาคเหนือตอนบนและภาคตะวันออกเฉียงเหนือตอนบน ส่งผลให้ร่องมรสุมเลื่อนลงมาพาดผ่านภาคกลางตอนล่าง ภาคใต้ตอนล่าง และภาคตะวันออก ประกอบกับมรสุมตะวันตกเฉียงใต้กำลังค่อนข้างแรงพัดปกคลุมทะเลอันดามัน ประเทศไทย และอ่าวไทย (วันที่ 19 ก.ย. 69 – 22 ก.ย. 69) (ประสบอุทกภัย 15 จังหวัด ได้แก่ เชียงใหม่ ลำพูน ลำปาง สุโขทัย กำแพงเพชร เลย สระแก้ว ปราจีนบุรี ระยอง เพชรบูรณ์ สระบุรี พระนครศรีอยุธยา ชัยนาท อุทัยธานี และสุพรรณบุรี)
15. หย่อมความกดอากาศต่ำกำลังแรงเคลื่อนตามแนวร่องมรสุมที่พาดผ่านภาคกลางตอนล่างและภาคตะวันออก ประกอบกับมรสุมตะวันตกเฉียงใต้บริเวณทะเลอันดามัน ภาคใต้และอ่าวไทยมีกำลังแรงขึ้น ขณะที่บริเวณภาคเหนือตอนบนและภาคตะวันออกเฉียงเหนือตอนบนมีความกดอากาศสูงหรือมวลอากาศเย็นกำลังอ่อนลง (วันที่ 23 ก.ย. 69 – 29 ก.ย. 69) (ประสบอุทกภัย 30 จังหวัด ได้แก่ เชียงใหม่ พิจิตร นครสวรรค์ ตาก กำแพงเพชร ชัยภูมิ นครราชสีมา สุรินทร์ บุรีรัมย์ สระแก้ว นครนายก จันทบุรี ฉะเชิงเทรา ชลบุรี ปราจีนบุรี ระยอง ตราด ลพบุรี เพชรบูรณ์ สระบุรี ปทุมธานี สมุทรปราการ กรุงเทพมหานคร สิงห์บุรี อ่างทอง ราชบุรี นครปฐม กาญจนบุรี สมุทรสงคราม และ พชรบุรี)
16. มรสุมตะวันตกเฉียงใต้พัดปกคลุมทะเลอันดามัน และประเทศไทย ในขณะที่ยังคงมีลมใต้และลมตะวันออกเฉียงใต้พัดปกคลุมภาคตะวันออกเฉียงเหนือตอนล่าง ภาคตะวันออก และอ่าวไทย ประกอบกับบริเวณความกดอากาศสูงหรือมวลอากาศเย็นจากประเทศจีนได้แผ่ลงมาปกคลุมบริเวณประเทศเวียดนามตอนบน (วันที่ 4 ต.ค. 69 – 9 ต.ค. 69) (ประสบอุทกภัย 7 จังหวัด ได้แก่ เชียงใหม่ พะเยา น่าน ลำปาง กำแพงเพชร เลย และยะลา)
17. บริเวณความกดอากาศสูงหรือมวลอากาศเย็นจากประเทศจีนจะแผ่ลงมาปกคลุมประเทศไทยตอนบน ประกอบกับมีลมตะวันออกและลมตะวันออกเฉียงใต้พัดนำความชื้นจากทะเลจีนใต้เข้ามาปกคลุมภาคตะวันออกเฉียงเหนือ ภาคตะวันออก และอ่าวไทย ส่วนมรสุมตะวันตกเฉียงใต้ยังคงพัดปกคลุมทะเลอันดามัน ในขณะที่ร่องมรสุมพาดผ่านภาคใต้ (วันที่ 10 ต.ค. 69 – 14 ต.ค. 69) (ประสบอุทกภัย 2 จังหวัด ได้แก่ ราชบุรี เพชรบุรี)
18. ร่องมรสุมพาดผ่านอ่าวไทย และภาคใต้ตอนล่าง ในขณะที่บริเวณความกดอากาศสูงหรือมวลอากาศเย็นปกคลุมภาคเหนือตอนบน ภาคตะวันออกเฉียงเหนือตอนบน และทะเลจีนใต้ ส่งผลให้มีลมฝ่ายตะวันออกพัดปกคลุมประเทศไทยตอนบน (วันที่ 19 ต.ค. 69 – 23 ต.ค. 69) (ประสบอุทกภัย 3 จังหวัด ได้แก่ ประจวบคีรีขันธ์ สุราษฎร์ธานี กระบี่)
19. บริเวณความกดอากาศสูงหรือมวลอากาศเย็นจากประเทศจีนปกคลุมประเทศไทยตอนบน และทะเลจีนใต้ ส่งผลให้มีลมฝ่ายตะวันออกพัดปกคลุมประเทศไทย และอ่าวไทย ในขณะที่มีหย่อมความกดอากาศต่ำปกคลุมบริเวณทะเลอันดามัน (วันที่ 28 ต.ค. 69 – ปัจจุบัน) (ประสบอุทกภัย 3 จังหวัด ได้แก่ ชุมพร ประจวบคีรีขันธ์ และภูเก็ต)

สรุปสถานการณ์อุทกภัย ปี 2569

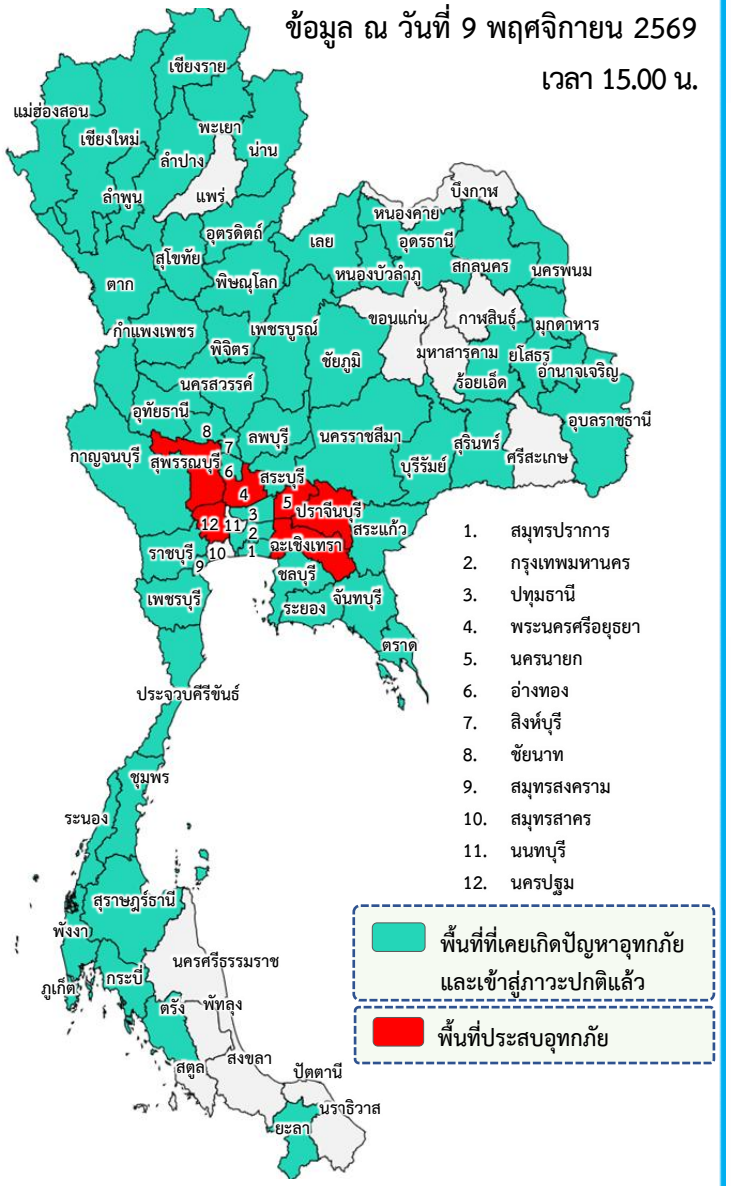

พื้นที่ประสบอุทกภัยรวมทั้งสิ้น 62 จังหวัด ดังนี้

จังหวัดที่เข้าสู่ภาวะปกติ 56 จังหวัด ได้แก่ จังหวัดเชียงใหม่ ลำพูน แม่ฮ่องสอน เชียงราย พะเยา น่าน ลำปาง อุตรดิตถ์ พิษณุโลก พิจิตร นครสวรรค์ สุโขทัย ตาก กำแพงเพชร อุดรธานี เลย สกลนคร หนองบัวลำภู ชัยภูมิ ร้อยเอ็ด นครพนม มุกดาหาร อำนาจเจริญ อุบลราชธานี ยโสธร นครราชสีมา สุรินทร์ บุรีรัมย์ สระแก้ว จันทบุรี ชลบุรี ระยอง ตราด ลพบุรี เพชรบูรณ์ สระบุรี ปทุมธานี สมุทรปราการ กรุงเทพมหานคร ชัยนาท สิงห์บุรี อ่างทอง อุทัยธานี ราชบุรี กาญจนบุรี สมุทรสงคราม เพชรบุรี ชุมพร ประจวบคีรีขันธ์ ระนอง สุราษฎร์ธานี ภูเก็ต พังงา กระบี่ ตรัง และยะลา

จังหวัดที่ประสบอุทกภัย 6 จังหวัด ได้แก่ จังหวัดนครนายก นครปฐม ฉะเชิงเทรา ปราจีนบุรี พระนครศรีอยุธยา และสุพรรณบุรี

ลำดับ	วันเริ่มอุทกภัย	สชป.	ลุ่มน้ำ	จังหวัด	อำเภอ (จำนวน)	รายชื่ออำเภอ	จุดประสบภัย							พื้นที่ประสบภัย	
							ล้นตลิ่ง	ลำน้ำที่น้ำล้นตลิ่ง	น้ำป่าไหลหลาก	ท่วมขัง	ในเขตชลประทาน	นอกเขตชลประทาน	ระดับน้ำ (ม.)	ไร่	ครัวเรือน
1	28 ก.ย. 69	9	บางปะกง	นครนายก	1	องครักษ์	✓	แม่น้ำนครนายก		✓	✓	✓	0.30 - 0.50		23,654
2	24 ก.ย. 69	13	ท่าจีน	นครปฐม	4	บางเลน นครชัยศรี สามพราน กำแพงแสน	✓	แม่น้ำท่าจีน คลองเจดีย์บูชา คลองท่าผา-บางแก้ว คลองสัมปทวน คลองบางพระ คลองจินดา		✓	✓	✓	0.15 - 0.30	11,520	1,092
3	24 ก.ย. 69	11	บางปะกง	ฉะเชิงเทรา	3	บางคล้า พนมสารคาม ราชสาส์น				✓	✓				
4	22 ก.ย. 69	9	บางปะกง	ปราจีนบุรี	4	บ้านสร้าง เมืองปราจีนบุรี ศรีมหาโพธิ ศรีมโหสถ				✓	✓	✓			
5	21 ก.ย. 69	10	เจ้าพระยา	พระนครศรีอยุธยา	9	เสนา ผักไห่ บางบาล บางไทร พระนครศรีอยุธยา บางปะอิน บางปะหัน ลาดบัวหลวง บางซ้าย	✓	แม่น้ำน้อย แม่น้ำเจ้าพระยา แม่น้ำลพบุรี		✓		✓	0.10 - 0.60		24,536
6	18 ก.ย. 69	12	ท่าจีน	สุพรรณบุรี	4	บางปลาม้า สองพี่น้อง เมืองสุพรรณบุรี อู่ทอง	✓	แม่น้ำท่าจีน คลองระบายใหญ่สองพี่น้อง คลองท่าว้า		✓		✓	0.30 - 0.60		21,859
รวม					25		4		0	6	4	5		11,520	71,141

สรุปสถานการณ์อุทกภัย จังหวัดนครนายก

วันที่ 9 พฤศจิกายน 2569 เวลา 07.00 น.



1. สาเหตุ

เนื่องจากเกิดฝนตกหนักในพื้นที่จ.นครนายก เมื่อวันที่ 25 ก.ย. 69 วัดปริมาณฝนสะสม 3 วัน สถานี NY.1B เขานางบวช 181.3 มม. ประกอบกับน้ำจากอุทยานแห่งชาติเขาใหญ่ได้ลงสู่เขื่อนขุนด่านปราการชลเป็นจำนวนมาก มีความจำเป็นต้องมีการปรับเพิ่มการระบายน้ำมากขึ้น ส่งผลทำให้เกิดน้ำล้นตลิ่งเข้าท่วมบ้านเรือนประชาชนในพื้นที่ลุ่มต่ำริมแม่น้ำนครนายกและลำน้ำสาขา

2. สถานการณ์ปัจจุบัน

พื้นที่ประสบอุทกภัย รวมจำนวน **1 อำเภอ** ได้แก่ **อ.องครักษ์** รวมพื้นที่รับผลกระทบจำนวน 23,654 ครัวเรือน

3. รายละเอียด

ที่	วันเริ่มอุทกภัย	หมู่ที่ (จำนวน)	ตำบล (จำนวน)	อำเภอ	จุดประสบภัย						พื้นที่ประสบภัย		ประชากร (คน)	ระดับน้ำ (ม.)	การช่วยเหลือ
					ล้นตลิ่ง	ลำน้ำที่ล้นตลิ่ง	น้ำป่าไหลหลาก	ท่วมขัง	ในเขตชลประทาน	นอกเขตชลประทาน	ครัวเรือน	ไร่			
1	28 ก.ย. 69	116	14	องครักษ์	✓	แม่น้ำนครนายก		✓	✓	✓	23,654			0.30 – 0.50	

4. การช่วยเหลือเพิ่มเติม

โครงการชลประทานนครนายก สำนักชลประทานที่ 9 ติดตามสถานการณ์เฝ้าระวังสถานการณ์ฝนตกหนักและน้ำท่วมในหลายพื้นที่ โดยเฉพาะประชาชนที่อาศัยอยู่ในพื้นที่ลุ่มต่ำ ริมฝั่งแม่น้ำนครนายก และพื้นที่เสี่ยงน้ำป่าไหลหลาก ควรติดตามประกาศแจ้งเตือนจากทางราชการอย่างใกล้ชิด และเตรียมพร้อมรับมือสถานการณ์น้ำที่เกิดขึ้น โดยมีการประสานหน่วยงานราชการ องค์กรปกครองส่วนท้องถิ่นเข้าดูแลให้ความช่วยเหลือเบื้องต้นและหน่วยงานที่เกี่ยวข้องในพื้นที่

สรุปสถานการณ์อุทกภัย จังหวัดนครปฐม

วันที่ 9 พฤศจิกายน 2569 เวลา 07.00 น.

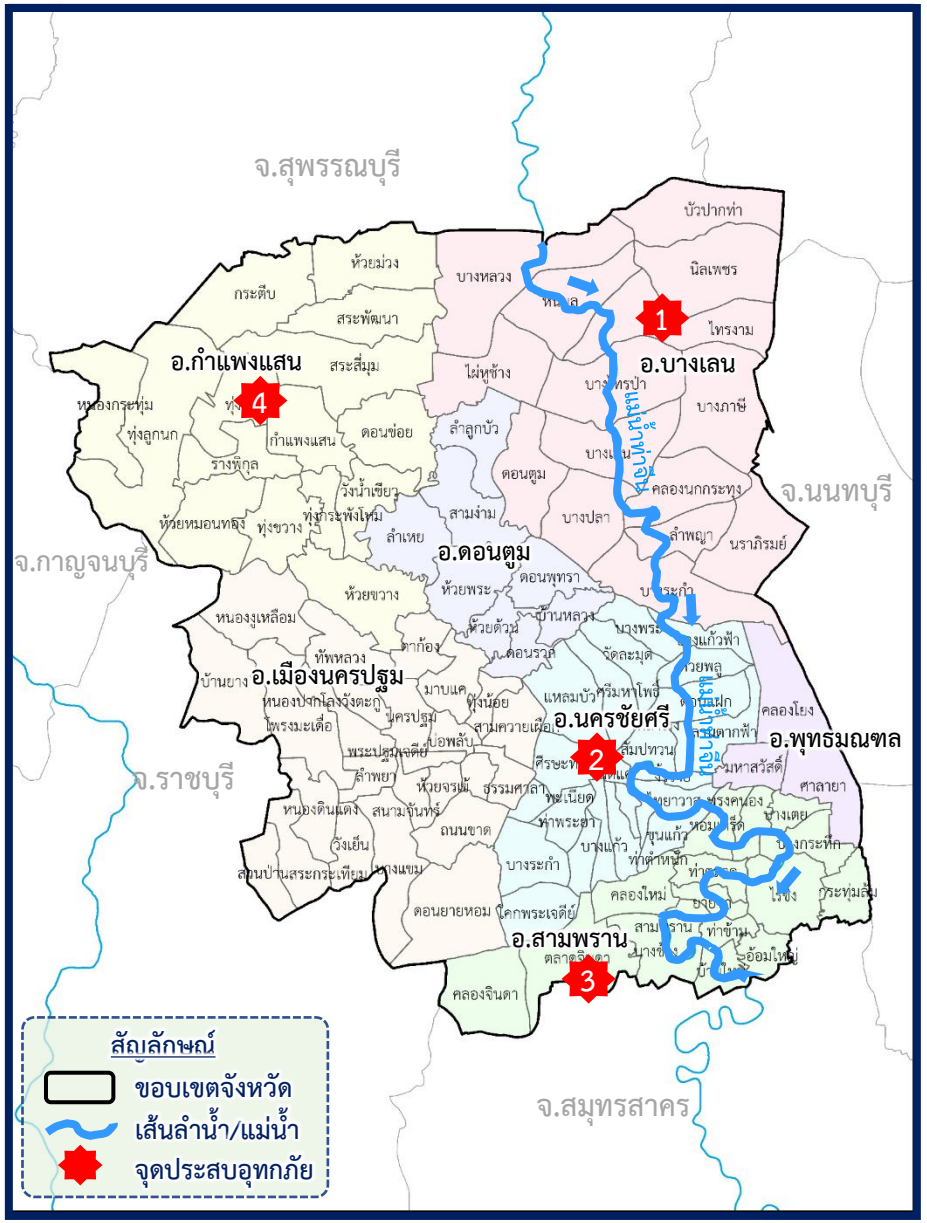

1. สาเหตุ

เกิดฝนตกหนักอย่างต่อเนื่อง ทำให้ปริมาณน้ำฝนสะสมในพื้นที่จำนวนมากและระดับน้ำในแม่น้ำท่าจีนสูงขึ้น ส่งผลให้เกิดน้ำล้นตลิ่งและน้ำท่วมขังพื้นที่การเกษตร

2. สถานการณ์ปัจจุบัน

พื้นที่ประสบอุทกภัย รวมจำนวน **4 อำเภอ** ได้แก่ **อ.บางเลน อ.นครชัยศรี อ.สามพราน** และ **อ.กำแพงแสน** รวมพื้นที่ได้รับผลกระทบจำนวน 11,520 ไร่ 1,092 ครัวเรือน

3. รายละเอียด

ที่	วันเริ่มอุทกภัย	หมู่ที่ (จำนวน)	ตำบล (จำนวน)	อำเภอ	จุดประสบภัย						พื้นที่ประสบภัย		ประชากร (คน)	ระดับน้ำ (ม.)	การช่วยเหลือ
					ล้นตลิ่ง	ลำน้ำที่ล้นตลิ่ง	น้ำป่าไหลหลาก	ท่วมขัง	ในเขตชลประทาน	นอกเขตชลประทาน	ครัวเรือน	ไร่			
1	24 ก.ย. 69	10	5	บางเลน		แม่น้ำท่าจีน			✓			10,600			
2	26 ก.ย. 69	22	11	นครชัยศรี	✓	คลองเจดีย์บูชา คลองท่าผา-บางแก้ว คลองสัมปทวน คลองบางพระ		✓	✓	✓	960	150	1,220	0.15 – 0.30	
3	26 ก.ย. 69	15	8	สามพราน	✓	แม่น้ำท่าจีน คลองจินดา			✓		132	470		0.20	
4	28 ก.ย. 69	1	1	กำแพงแสน	✓	แม่น้ำท่าจีน		✓	✓			300			

4. การช่วยเหลือเพิ่มเติม

โครงการชลประทานนครปฐม สำนักงานชลประทานที่ 13 ดำเนินการติดตั้งเครื่องสูบน้ำ จำนวน 7 เครื่อง และติดตามสถานการณ์น้ำอย่างใกล้ชิด พร้อมแจ้งเตือนและประชาสัมพันธ์ข้อมูลระดับน้ำให้ประชาชนทราบอย่างต่อเนื่อง

สรุปสถานการณ์อุทกภัย จังหวัดฉะเชิงเทรา

วันที่ 9 พฤศจิกายน 2569 เวลา 07.00 น.



1. สาเหตุ

เนื่องจากผลกระทบจากร่องฝนพาดผ่านพื้นที่ภาคกลาง ทำให้มีบริมาณฝนตกสะสมและต่อเนื่องในพื้นที่ตั้งแต่ช่วงปลายเดือนสิงหาคม 2569 จึงมีน้ำสะสมในพื้นที่และการระบายน้ำจากพื้นที่ตอนบน ทำให้ระดับน้ำในคลองต่างๆ สูงขึ้นต่อเนื่องจนเอ่อล้นคันคลอง เข้าท่วมบ่อปลา พื้นที่เกษตรกรรม และบ้านเรือนประชาชน

2. สถานการณ์ปัจจุบัน

พื้นที่ประสบอุทกภัย รวมจำนวน **3 อำเภอ** ได้แก่ **อ.บางคล้า อ.พนมสารคาม** และ **อ.ราชสาส์น**

3. รายละเอียด

ที่	วันเริ่มอุทกภัย	หมู่ที่ (จำนวน)	ตำบล (จำนวน)	อำเภอ	จุดประสบภัย						พื้นที่ประสบภัย		ประชากร (คน)	ระดับน้ำ (ม.)	การช่วยเหลือ
					ล้นตลิ่ง	ลำน้ำที่ล้นตลิ่ง	น้ำป่าไหลหลาก	ท่วมขัง	ในเขตชลประทาน	นอกเขตชลประทาน	ครัวเรือน	ไร่			
1	25 ก.ย. 69		3	บางคล้า				✓	✓						
2	25 ก.ย. 69		4	พนมสารคาม				✓	✓						
3	25 ก.ย. 69		1	ราชสาส์น				✓	✓						

4. การช่วยเหลือเพิ่มเติม

โครงการชลประทานฉะเชิงเทรา สำนักงานชลประทานที่ 9 ดำเนินการ**ติดตั้งเครื่องผลักดันน้ำ จำนวน 4 ชุด** บริเวณปลายคลองท่าลาด ต.บางคล้า อ.บางคล้า จ.ฉะเชิงเทรา พร้อมทั้งติดตามสถานการณ์เฝ้าระวังสถานการณ์ฝนตกหนักและน้ำท่วมในหลายพื้นที่

สรุปสถานการณ์อุทกภัย จังหวัดปราจีนบุรี

วันที่ 9 พฤศจิกายน 2569 เวลา 07.00 น.



1. สาเหตุ

เนื่องจากเกิดฝนตกหนักอย่างต่อเนื่องในพื้นที่ จ.ปราจีนบุรี เมื่อวันที่ 21 - 25 ก.ย. 69 ทำให้มีระดับน้ำเพิ่มสูงขึ้นอย่างต่อเนื่อง ส่งผลให้เกิดน้ำเอ่อล้นตลิ่งและน้ำท่วมขังในหลายพื้นที่

2. สถานการณ์ปัจจุบัน

พื้นที่ประสบอุทกภัย รวมจำนวน **4 อำเภอ** ได้แก่ **อ.บ้านสร้าง อ.เมืองปราจีนบุรี อ.ศรีมหาโพธิ** และ **อ.ศรีมโหสถ**

3. รายละเอียด

ที่	วันเริ่มอุทกภัย	หมู่ที่ (จำนวน)	ตำบล (จำนวน)	อำเภอ	จุดประสบภัย						พื้นที่ประสบภัย		ประชากร (คน)	ระดับน้ำ (ม.)	การช่วยเหลือ
					ล้นตลิ่ง	ลำน้ำที่ล้นตลิ่ง	น้ำป่าไหลหลาก	ท่วมขัง	ในเขตชลประทาน	นอกเขตชลประทาน	ครัวเรือน	ไร่			
1	25 ก.ย. 69		8	บ้านสร้าง				✓	✓	✓					
2	25 ก.ย. 69		4	เมืองปราจีนบุรี				✓	✓						
3	25 ก.ย. 69		5	ศรีมหาโพธิ				✓	✓						
4	26 ก.ย. 69		5	ศรีมโหสถ				✓	✓						

4. การช่วยเหลือเพิ่มเติม

โครงการชลประทานปราจีนบุรี สำนักงานชลประทานที่ 9 ดำเนินการช่วยเหลือและเฝ้าระวังสถานการณ์อย่างต่อเนื่อง ติดตามและประเมินสถานการณ์น้ำในแม่น้ำปราจีนบุรี ตรวจสอบความพร้อมเครื่องสูบน้ำ และเครื่องจักรกลอื่น ๆ เฝ้าระวังและประชาสัมพันธ์ข้อมูลสถานการณ์น้ำ เพื่อสร้างความมั่นใจและเตรียมพร้อมให้แก่ประชาชนในพื้นที่

โครงการส่งน้ำและบำรุงรักษาบางพลวง สำนักงานชลประทานที่ 9 ดำเนินการระบายน้ำออกทาง ปตร.ริมแม่น้ำและสถานีสูบน้ำ 16 จุด เฉลี่ยวันละ 10 ล้านลบ.ม. ดำเนินการ**ติดตั้งเครื่องผลักดันน้ำ จำนวน 16 ชุด** ที่ประตูระบายน้ำบางกระดาน บางกระเจ็ด คูมอญ และบริเวณวัดบางกระเจ็ด และ**ติดตั้งเครื่องสูบน้ำเคลื่อนที่ จำนวน 7 เครื่อง**

สรุปสถานการณ์อุทกภัย จังหวัดพระนครศรีอยุธยา

วันที่ 9 พฤศจิกายน 2569 เวลา 07.00 น.

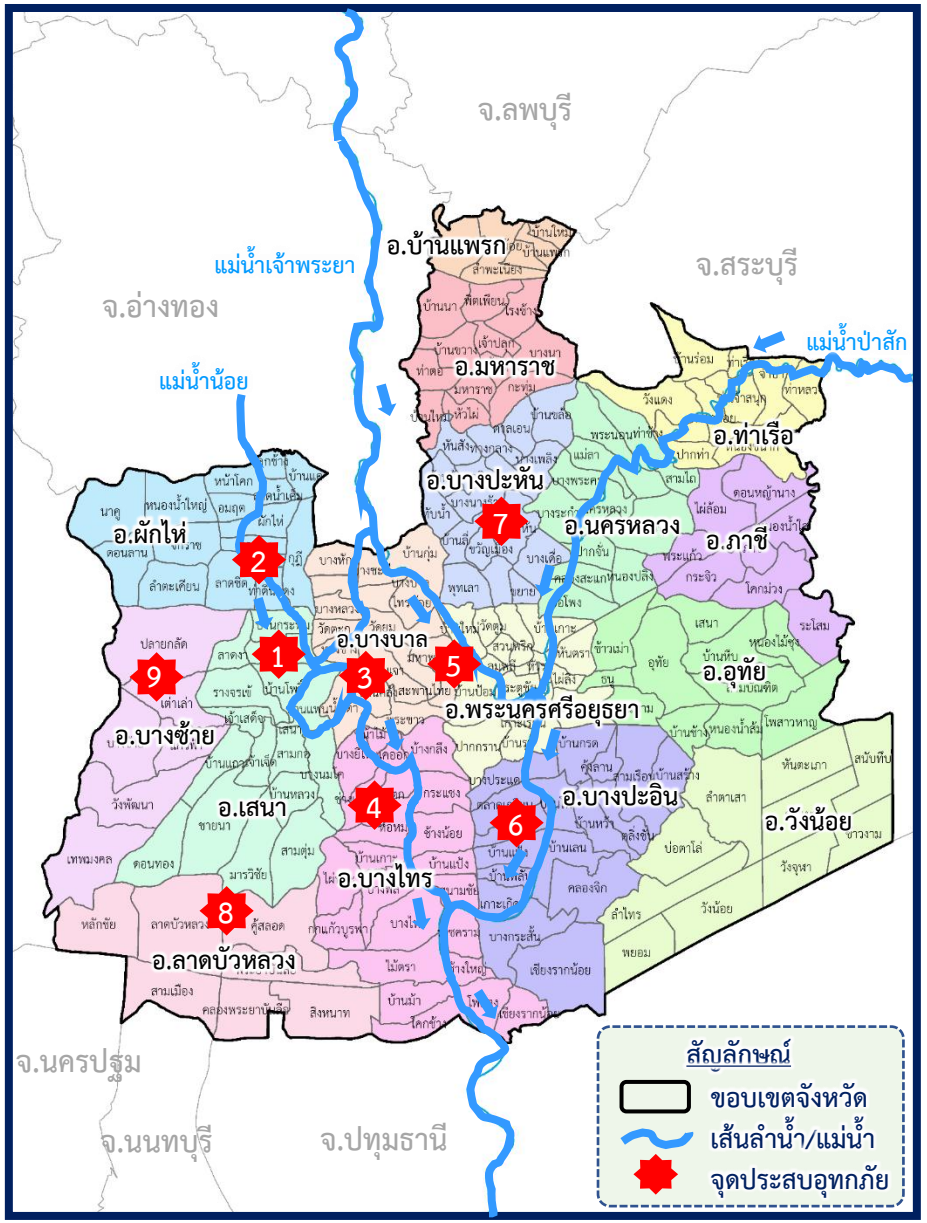

1. สาเหตุ

เนื่องจากปริมาณน้ำบริเวณ จ.นครสวรรค์ (สถานี C.2) และการระบายน้ำบริเวณท้ายเขื่อนเจ้าพระยา (สถานี C.13) ปรับเพิ่มการระบาย จึงทำให้ปริมาณน้ำในแม่น้ำน้อยและแม่น้ำเจ้าพระยาเพิ่มสูงขึ้นอย่างต่อเนื่อง ส่งผลให้เกิดน้ำล้นตลิ่งเข้าท่วมบ้านเรือนประชาชน

2. สถานการณ์ปัจจุบัน

พื้นที่ประสบอุทกภัยนอกคันกั้นน้ำ รวมจำนวน **9 อำเภอ** ได้แก่ **อ.เสนา อ.ผักไห่ อ.บางบาล อ.บางไทร อ.พระนครศรีอยุธยา อ.บางปะอิน อ.บางปะหัน อ.ลาดบัวหลวง** และ **อ.บางซ้าย** รวมพื้นที่รับผลกระทบจำนวน 24,536 ครัวเรือน

3. รายละเอียด

ที่	วันเริ่มอุทกภัย	หมู่ที่ (จำนวน)	ตำบล (จำนวน)	อำเภอ	จุดประสบภัย						พื้นที่ประสบภัย		ประชากร (คน)	ระดับน้ำ (ม.)	การช่วยเหลือ
					ล้นตลิ่ง	ลำน้ำที่ล้นตลิ่ง	น้ำป่าไหลหลาก	ท่วมขัง	ในเขตชลประทาน	นอกเขตชลประทาน	ครัวเรือน	ไร่			
1	21 ก.ย. 69	658	108	เสนา	✓	แม่น้ำน้อย		✓		✓	5,790			0.10 – 0.60	
2	21 ก.ย. 69			ผักไห่	✓	แม่น้ำน้อย		✓		✓	3,782			0.10 – 0.60	
3	22 ก.ย. 69			บางบาล	✓	แม่น้ำน้อย แม่น้ำเจ้าพระยา		✓		✓	1,457			0.10 – 0.60	
4	22 ก.ย. 69			บางไทร	✓	แม่น้ำน้อย แม่น้ำเจ้าพระยา		✓		✓	867			0.10 – 0.60	
5	23 ก.ย. 69			พระนครศรีอยุธยา	✓	แม่น้ำเจ้าพระยา		✓		✓	1,413			0.10 – 0.60	
6	23 ก.ย. 69			บางปะอิน	✓	แม่น้ำเจ้าพระยา		✓		✓	4,715			0.10 – 0.60	
7	27 ก.ย. 69			บางปะหัน	✓	แม่น้ำลพบุรี		✓		✓	1,770			0.10 – 0.50	
8	28 ก.ย. 69			ลาดบัวหลวง	✓	แม่น้ำเจ้าพระยา		✓		✓	1,519			0.10 – 0.50	
9	2 ต.ค. 69			บางซ้าย	✓	แม่น้ำน้อย		✓			3,223			0.10 – 0.50	

4. การช่วยเหลือเพิ่มเติม

โครงการชลประทานพระนครศรีอยุธยา สำนักงานชลประทานที่ 10 เตรียมความพร้อมให้เจ้าหน้าที่เฝ้าระวัง ประสานกับหน่วยงานในพื้นที่ แจ้งเตือนและติดตามสถานการณ์น้ำอย่างใกล้ชิด

สรุปสถานการณ์อุทกภัย จังหวัดสุพรรณบุรี

วันที่ 9 พฤศจิกายน 2569 เวลา 07.00 น.

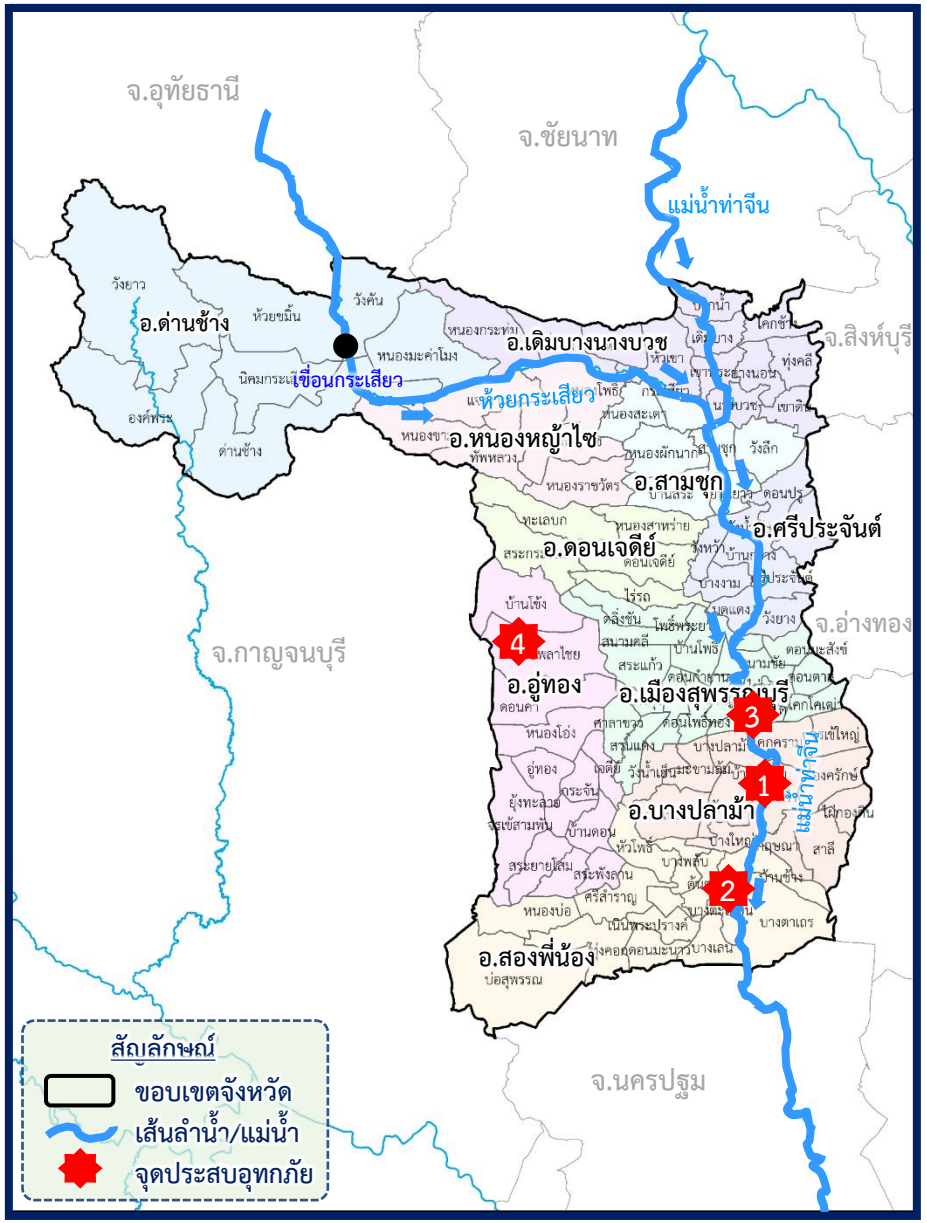

1. สาเหตุ

สืบเนื่องจากภาวะฝนตกหนักและน้ำทะเลหนุนตั้งแต่ 23/9/2569 ส่งผลให้การระบายน้ำล่าช้าและเอ่อท่วมพื้นที่เกษตรกรรม ทำให้มีปริมาณน้ำฝนสะสมในพื้นที่จำนวนมาก และระดับน้ำในแม่น้ำท่าจีนสูงขึ้น ประกอบกับมีปริมาณน้ำจากพื้นที่ตอนบนไหลลงมาสมทบในแม่น้ำท่าจีนเกินกว่าศักยภาพของลำน้ำทำให้ระดับน้ำเพิ่มขึ้น

2. สถานการณ์ปัจจุบัน

พื้นที่ประสบอุทกภัย รวมจำนวน **4 อำเภอ** ได้แก่ **อ.บางปลาม้า อ.สองพี่น้อง อ.เมืองสุพรรณบุรี** และ **อ.อู่ทอง** รวมพื้นที่รับผลกระทบจำนวน 21,859 ครัวเรือน

3. รายละเอียด

ที่	วันเริ่มอุทกภัย	หมู่ที่ (จำนวน)	ตำบล (จำนวน)	อำเภอ	จุดประสบภัย						พื้นที่ประสบภัย		ประชากร (คน)	ระดับน้ำ (ม.)	การช่วยเหลือ
					ล้นตลิ่ง	ลำน้ำที่ล้นตลิ่ง	น้ำป่าไหลหลาก	ท่วมขัง	ในเขตชลประทาน	นอกเขตชลประทาน	ครัวเรือน	ไร่			
1	18 ก.ย. 69		14	บางปลาม้า	✓	แม่น้ำท่าจีน คลองสาขา		✓		✓	6,358			0.50	
2	18 ก.ย. 69		8	สองพี่น้อง	✓	แม่น้ำท่าจีน คลองระบายใหญ่สองพี่น้อง		✓		✓	7,703			0.50 – 0.60	
3	23 ก.ย. 69		10	เมืองสุพรรณบุรี	✓	แม่น้ำท่าจีน คลองท่าว้า		✓		✓	7,460			0.30 – 0.40	
4	28 ก.ย.69		3	อู่ทอง				✓		✓	338			0.50	

4. การช่วยเหลือเพิ่มเติม

โครงการชลประทานสุพรรณบุรี สำนักงานชลประทานที่ 12 แจ้งเตือนข่าวสารสถานการณ์น้ำให้ประชาชนรับทราบ รวมทั้งประสานจัดเจ้าหน้าที่เฝ้าระวังและติดตามสถานการณ์ในพื้นที่อย่างใกล้ชิด และติดตั้งเครื่องสูบน้ำเคลื่อนที่ช่วยเหลือในพื้นที่เกิดอุทกภัย



กรมชลประทาน

13 มิถุนายน 2569

02 669 2560 หรือ สายด่วนชลประทาน 1460

www.wmsc.rid.go.th/
www.swoc.rid.go.th/

wmsc.1460@gmail.com

SWOC RID

อาคาร 99 ปี ม.ล.ชูชาติ กำภู
กรมชลประทาน กรุงเทพมหานคร